



**MINISTÈRE
DE LA TRANSITION
ÉCOLOGIQUE**

*Liberté
Égalité
Fraternité*

Guide national

Paiements pour services environnementaux
Mise en application de la mesure 24
du Plan biodiversité

Version 1 – 15 septembre 2020

Table des matières

Introduction	4
1 Description du dispositif - définitions	5
1.1 Eléments généraux- Résumé de la notification auprès de la Commission européenne.....	5
1.2 Description du dispositif technique pour l'agriculteur	8
1.2.1 Domaine de la gestion des structures paysagères.....	9
1.2.2 Domaine de la gestion des systèmes de production agricoles.....	9
1.3 Construction d'un plan d'action territorial.....	10
1.4 Logique de rémunération	12
1.4.1 Principes retenus	12
1.4.2 Attribution d'une valeur aux services environnementaux – Définition de valeurs guides relatives à la « ferme France »	13
1.4.3 Détermination du montant des PSE	14
1.4.4 Adaptation du dispositif aux spécificités territoriales	16
1.4.5 Mobilisation d'un bonus collectif	17
2 Schéma d'ensemble du dispositif	18
3 Identification des territoires de projet	19
3.1 Qui est responsable ?	19
3.2 Actions à mener	20
3.3 Lien avec les applications web "PSE Plan biodiversité" et "demarches-simplifiees.fr"	20
4 Construction du projet territorial	21
4.1 Qui est responsable ?	21
4.2 Principes du projet territorial	21
4.3 Établir un diagnostic du territoire, afin de mettre en évidence les enjeux environnementaux prioritaires et définir la place de l'activité agricole au regard de ces enjeux.....	21
4.4 Le plan d'action territorial.....	22
4.5 Caractérisation des systèmes de production agricole à promouvoir : à la recherche d'indicateurs pertinents. 23	23
4.6 Calibrage des indicateurs (définition de seuils minimum et maximum).....	24
4.7 Lien avec les applications web "PSE Plan biodiversité" et "demarches-simplifiees.fr"	24
5 Instruction du dossier du porteur de projet territorial – Décision d'octroi d'aides.....	24
5.1 Qui est responsable ?	24
5.2 Instruction	25
5.3 Décision d'octroi d'aide	26

Date diffusion	Destinataires	Rédacteur	Pièce jointe	Version	Pages
09/20	Agences de l'eau et animateurs territoriaux	MTE		Version 1	1/62

5.4	Lien avec les applications web "PSE Plan biodiversité" et "demarches-simplifiees.fr"	26
6	Élaboration et dépôt du dossier individuel d'aides par l'agriculteur	27
6.1	Qui est responsable ?	27
6.2	Actions à mener	27
6.2.1	Pendant la phase de construction du projet territorial (avant validation par l'agence de l'eau)	27
6.2.2	Après validation du projet par l'agence de l'eau	27
8	Instruction et paiement du dossier individuel des agriculteurs	28
8.1	Qui est responsable ?	28
8.2	Les outils informatiques	28
8.3	Instruction du dossier initial	28
8.3.1	Points de vérification	28
8.3.2	Engagements juridique et comptable, paiement	31
8.4	Instruction du dossier les années suivantes	33
8.4.1	Points de vérification	33
8.4.2	Détermination du montant à payer	33
8.4.3	Engagement comptable et mise en paiement	33
8.5	Suivi pluriannuel du contrat	34
8.5.1	Calendrier général d'instruction, d'engagement et de paiement	34
8.5.2	Evolution de l'exploitation et impact sur le contrat et la rémunération	35
8.5.3	Fin du contrat par l'agriculteur	36
8.5.4	Conséquences d'évolutions réglementaires	36
8.6	Lien avec les applications web "PSE Plan biodiversité" et "demarches-simplifiees.fr"	36
9	Contrôles	37
9.1	Qui est responsable ?	37
9.2	Les modalités de contrôle	37
9.2.1	Taux de Contrôle- choix des dossiers	37
9.2.2	Étapes du contrôle	37
9.2.3	Points de vérification	37
9.2.4	Conclusion du contrôle	38
9.2.5	Suites à donner aux contrôles non conformes	38
9.2.6	Lien avec les applications web "PSE Plan biodiversité" et "demarches-simplifiees.fr"	38
10	Rapportages – partie à compléter	39
10.1	Qui est responsable ?	39
10.2	Actions à mener	39
10.3	Lien avec les applications web "PSE Plan biodiversité" et "demarches-simplifiees.fr"	39
11	Archivage des dossiers d'aide individuels	40
11.1	Qui est responsable ?	40

Date diffusion	Destinataires	Rédacteur	Pièce jointe	Version	Pages
09/20	Agences de l'eau et animateurs territoriaux	MTE		Version 1	2/62

11.2	Actions à mener	40
11.3	Lien avec les applications web "PSE Plan biodiversité" et "demarches-simplifiees.fr"-.....	40
12	Table des annexes.....	40

Date diffusion	Destinataires	Rédacteur	Pièce jointe	Version	Pages
09/20	Agences de l'eau et animateurs territoriaux	MTE		Version 1	3/62

Introduction

Ce guide national est à destination des acteurs du dispositif de gestion et d'instruction des paiements pour services environnementaux (PSE). Il peut être adapté par chaque agence de l'eau dans le respect du cadre notifié à la Commission européenne.

Il décrit le processus d'instruction et de suivi du dispositif de paiement des services environnementaux fournis par les agriculteurs. Il est complémentaire du document « Foire aux questions » également rédigé par le MTE.

Cette version sera complétée (notamment parties « rapportage » et « évaluation »). Elle sera également amenée à évoluer en parallèle de l'élaboration de l'application informatique destinée à accompagner la mise en œuvre du dispositif.

Date diffusion	Destinataires	Rédacteur	Pièce jointe	Version	Pages
09/20	Agences de l'eau et animateurs territoriaux	MTE		Version 1	4/62

1 Description du dispositif - définitions

1.1 Eléments généraux- Résumé de la notification auprès de la Commission européenne

OBJECTIF DE LA MESURE	L'objectif de ce dispositif « paiements pour services environnementaux (PSE) » est de rémunérer les services environnementaux fournis par les agriculteurs appréciés au travers des caractéristiques des systèmes de production agricoles, et des modalités de gestion des structures paysagères. La décision de mettre en place ce dispositif a été actée dans le plan biodiversité (mesure 24) adopté par le gouvernement français le 4 juillet 2018.
DEFINITION	Les services environnementaux correspondent à des actions ou des modes de gestion assurés par des acteurs qui améliorent l'état de l'environnement en contribuant à optimiser le fonctionnement des écosystèmes, et ainsi augmenter les « services écosystémiques » qu'ils rendent. Ces services environnementaux sont très diversifiés. Ils peuvent contribuer à la préservation de la biodiversité, la protection des pollinisateurs, le renforcement de la régulation des populations de ravageurs et parasites, la protection des ressources en eau, la protection des sols (biodiversité, stockage de carbone...). Deux types de services rendus par l'agriculteur sont ici distingués : ceux issus de la gestion par l'agriculteur des structures paysagères, ou « infrastructures agro-écologiques » (IAE) et ceux issus de sa gestion du système de production agricole.
DUREE D'APPLICATION	Le présent régime est applicable en métropole à compter de la date d'approbation par la Commission soit le 18 février 2020 et jusqu'au 31 décembre 2021 (date d'engagement des dossiers).
OBJET DE L'AIDE	Le présent régime cadre d'aides propose la mise en place d'un dispositif incitatif de rémunération dont la logique se fonde sur : <ul style="list-style-type: none">- l'attribution au niveau national, d'une valeur plafond aux services environnementaux ;- l'évaluation au niveau d'une exploitation agricole, des services environnementaux rendus, par la mesure annuelle de la performance environnementale appréciée au travers des caractéristiques des systèmes de production agricoles d'une part et des modalités de gestion des structures paysagères (« infrastructures agro-écologiques ») d'autre part, selon une grille de notation définie territorialement. Ce dispositif se veut modulable pour s'adapter aux spécificités des territoires et responsabilisant pour les agriculteurs, dont l'évolution des systèmes d'exploitation conditionne le montant des paiements perçus (i.e. tout ou partie de la valeur plafond attribuée par le présent régime aux services environnementaux).
ENVELOPPE DU REGIME D'AIDE	Le montant maximal du régime cadre est de 150 millions d'euros.
BENEFICIAIRES ET TERRITOIRES ELIGIBLES	Le présent régime s'applique sur l'ensemble du territoire national métropolitain , sur des territoires porteurs d' enjeux environnementaux relatifs à la préservation de la biodiversité, à la préservation et l'amélioration de la qualité des ressources en eau (conformément à la Directive Cadre sur l'Eau), ou à la protection des sols agricoles et la prévention de l'érosion. Les bénéficiaires sont les agriculteurs des territoires sélectionnés par les agences de l'eau. Ceux-ci font l'objet d'un projet territorial porté par des maîtres d'ouvrage identifiés (collectivités territoriales, syndicats AEP ou de bassin-versants, GIEE, SCIC...) et mettant en place une animation territoriale dédiée.

Date diffusion	Destinataires	Rédacteur	Pièce jointe	Version	Pages
09/20	Agences de l'eau et animateurs territoriaux	MTE		Version 1	5/62

<p>ACTEURS</p>	<p>Agence de l'eau. Elle assure le financement des PSE pour les agriculteurs. Ce financement est attribué au porteur de projet territorial et non directement aux agriculteurs suivant les modalités contractuelles qui la lient au porteur de projet.</p> <p>Pour la sélection et/ou l'élaboration des projets de territoire, elle organise des appels à projets, ou appels à manifestation d'intérêt. Elle instruit les dossiers des projets de territoire portés par les opérateurs territoriaux candidats. Le cas échéant, elle finance l'élaboration du dispositif local PSE ainsi que l'animation du dispositif une fois celui-ci élaboré.</p> <p>Porteur de projet territorial. Il définit le projet territorial (territoire, indicateurs permettant de caractériser les performances environnementales des exploitations, seuils, ...). Il propose ce projet à l'agence de l'eau. Si ce projet est retenu, il met en place une animation territoriale, permettant un accompagnement des agriculteurs. Il est responsable de l'instruction des dossiers individuels d'aides déposés par les agriculteurs, il contractualise avec ces derniers et assure le paiement des aides aux agriculteurs. Il est responsable des contrôles. Il rend compte à l'agence de l'avancement du projet et des sommes engagées et payées.</p> <p>Service instructeur. Il a pour rôle d'instruire les dossiers des agriculteurs, réaliser des engagements juridiques et comptables puis la mise en paiement. La fonction d'instruction peut être remplie par le porteur de projet ou déléguée sous sa responsabilité par celui-ci à une autre institution.</p> <p>Services de l'État. Ils peuvent intervenir à différents niveaux.</p> <p>En administration centrale (au MTES, DEB et CGDD), les rôles sont l'accompagnement, le pilotage, le suivi, l'évaluation de la politique publique.</p> <p>Des services déconcentrés (DREAL, DDT) ainsi que l'OFB peuvent prendre part aux différentes étapes du dispositif dans le cadre de la gouvernance mise en place dans chaque bassin. Les services instructeurs de la PAC des DDTM seront sollicités afin de vérifier que les agriculteurs sous contrat PSE ne font pas l'objet de double financement avec les aides PAC et notamment les MAEC.</p> <p>Agriculteur. C'est une personne morale ou physique exerçant une activité agricole dans les territoires éligibles et où la mesure est ouverte et financée par l'agence de l'eau compétente. Ne sont pas éligibles les grandes entreprises. L'agriculteur accède au dispositif par le biais d'une contractualisation avec le porteur de projet territorial, en tant que bénéficiaire ultime. L'aide prend la forme d'une aide individuelle versée annuellement en €/ha sur la surface de l'exploitation. Elle s'appuie sur un engagement contractuel entre agriculteur et porteur de projet d'une durée de 5 ans.</p> <p>Animateur territorial. Il accompagne techniquement les agriculteurs. Les visites individuelles d'exploitations permettent d'évaluer la performance environnementale des exploitations à travers les indicateurs. Les animateurs sont sous la responsabilité du porteur de projet (sous sa responsabilité directe ou dans le cadre d'une prestation de service).</p> <p>Contrôleur. Il contrôle un échantillon de dossiers (sur pièces et/ou sur place).</p> <p>OFB : Office français de la biodiversité peut prendre part aux différentes étapes du dispositif dans le cadre de la gouvernance mise en place dans chaque bassin</p>
<p>ABSENCE DE DOUBLE FINANCEMENT</p>	<p>Les règles suivantes permettent de garantir l'absence de risque de double financement entre les aides PSE et les instruments du premier et du second pilier de la PAC.</p> <p><u>Articulation avec les aides du verdissement au titre du premier pilier de la PAC</u></p>

Date diffusion	Destinataires	Rédacteur	Pièce jointe	Version	Pages
09/20	Agences de l'eau et animateurs territoriaux	MTE		Version 1	6/62

Les aides relevant du présent régime sont cumulables avec les aides découplées du premier pilier de la PAC.

Toutefois, les indicateurs utilisés pour caractériser la performance environnementale des exploitations sont déterminés de manière à rendre l'aide PSE distincte et différente du paiement vert défini aux articles 43 à 47 du règlement (UE) n°1307/2013 en compte des critères différents de ceux appliqués aux aides de la PAC.

Les indicateurs ne font ainsi pas référence aux critères du verdissement : nombre de cultures dans l'assolement ou taux de surfaces d'intérêt écologique. Les indicateurs se démarquent des exigences des paiements verts en s'appuyant, pour l'un, sur une durée moyenne de rotation sur l'exploitation supérieure à trois années et, pour l'autre, sur un pourcentage d'infrastructures agro-écologiques (IAE) par rapport à la SAU supérieur à 5 % et une exigence de gestion durable des IAE.

Selon le même principe, l'indicateur relatif à l'importance relative des prairies dans la SAU d'une exploitation ne pourra être choisi dans les territoires situés dans des régions pour lesquelles une autorisation de retournement de prairies est nécessaire ou pour lesquelles ce retournement est interdit au titre de la PAC.

Enfin, les agriculteurs participant au schéma de certification « maïs » au titre du verdissement ne pourront pas souscrire aux aides PSE pour éviter toute risque de double financement notamment au regard du critère relatif à la couverture des sols.

Par ailleurs, les seuils de ces indicateurs sont déterminés de manière à aller au-delà des exigences de la conditionnalité des aides (absence de rémunération sur la base d'indicateurs traduisant des pratiques qui relèvent de la conditionnalité des aides PAC).

Articulation avec les paiements couplés

Les aides du présent régime peuvent être cumulées avec les aides versées au titre des paiements couplés définies à l'article 52 du règlement (UE) n°1307/2013. Toutefois les indicateurs retenus seront définis de sorte qu'ils intègrent un critère complémentaire de gestion. Par exemple, s'agissant des surfaces de cultures de légumineuses, les indicateurs définis pour le paiement d'aides au titre des PSE ne prendront en compte que les surfaces qui ne sont pas traitées par des produits phytosanitaires.

Articulation avec les mesures agro-environnementales du second pilier de la PAC

Les aides du présent régime ne peuvent pas être cumulées avec les MAEC et les aides à l'agriculture biologique définies aux articles 28 et 29 du règlement (UE) n°1305/2013 pour un exploitant agricole donné. Les deux dispositifs peuvent cohabiter sur un même territoire, mais un agriculteur devra souscrire soit aux MAEC (et/ou à une aide à la conversion ou au maintien de l'agriculture biologique - CAB/MAB), soit au dispositif PSE de manière exclusive. Lorsqu'il sollicitera une aide au titre des PSE, il attestera ne pas être engagé dans un contrat MAEC/CAB/MAB que ce soit pour une demande initiale ou la poursuite d'un engagement. A l'appui, il fournira une copie de son dossier de demande d'aides PAC pour la campagne considérée. La vérification sera également faite par le service instructeur auprès de la DDTM compétente.

Articulation avec les aides à l'investissement du second pilier de la PAC

Il peut y avoir cumul des PSE avec des aides à l'investissement relevant des Programmes de Développement Rural, sauf pour ce qui concerne les aides aux « investissements non productifs » visant des objectifs communs à ceux du présent dispositif de PSE notamment s'agissant de la préservation de la biodiversité ou de l'amélioration de la qualité de l'eau (création de haies, reconstitution d'éléments paysagers, restauration de bocages). Les

Date diffusion	Destinataires	Rédacteur	Pièce jointe	Version	Pages
09/20	Agences de l'eau et animateurs territoriaux	MTE		Version 1	7/62

	<p>haies ayant bénéficié d'aides du PDR (ou d'autres aides publiques) pour leur mise en place ne pourront être intégrées dans le dispositif PSE qu'au titre du « maintien ».</p> <p>Pour les projets s'appuyant sur des indicateurs différents de ceux cadrés au niveau national et définis en annexe, l'agence de l'eau, en tant que structure responsable de la sélection des projets territoriaux, est chargée de garantir que les indicateurs retenus vont au-delà des exigences de la conditionnalité, et qu'ils n'engendrent aucun risque de double financement avec les dispositifs de la PAC.</p>
CORRESPONDANT MINISTERIEL	<p>MTE/DGALN/DEB/ATAP1</p> <p>MTE/ CGDD</p>
DOCUMENT DE REFERENCE	<p>Dossier de notification auprès de la Commission européenne d'un dispositif de Paiements pour Services Environnementaux (PSE) au bénéfice des agriculteurs, présentée par les autorités françaises – juillet 2019</p> <p>Liens utiles concernant les aides :</p> <p>Portail France :</p> <p>https://www.europe-en-france.gouv.fr/fr/aides-d-etat/regimes-d-aide/regime-daides-sa51297-mesures-alternatives-et-mesures-supplementaires-de</p> <p>Site général Union européenne :</p> <p>https://ec.europa.eu/competition/elojade/isef/index.cfm?fuseaction=dsp_sa_by_date</p> <p>Lien particulier renvoyant à cette aide spécifique pour la France :</p> <p>https://ec.europa.eu/competition/elojade/isef/case_details.cfm?proc_code=3_SA_55052</p> <p>Validation du dispositif de PSE par la Commission européenne publiée sur le site europe-en-France :</p> <p>https://www.europe-en-france.gouv.fr/fr/aides-d-etat/regimes-d-aide/regime-sa55052-2019n-valorisation-des-services-environnementaux-et</p>
OUTILS DE SUIVI	<p>Deux applications web nationales assureront :</p> <ul style="list-style-type: none"> - la gestion des dossiers d'agriculteurs par les services instructeurs (instruction, suivi des dossiers individuels...) - le calcul de la rémunération - la traçabilité des contrôles - l'export de données pour le rapportage et l'évaluation

1.2 Description du dispositif technique pour l'agriculteur

Le dispositif technique envisagé comprend deux domaines d'intervention de l'agriculteur :

- **gestion du système de production agricole** : mise en œuvre de pratiques agricoles et d'itinéraires techniques présentant une cohérence systémique,
- **gestion de structures paysagères**. L'intégration de cette dernière dans le champ d'activité de l'agriculteur faisant l'objet de PSE doit favoriser un changement de paradigme : les structures paysagères (haies...), précédemment perçues comme des contraintes pour l'activité agricole, doivent redevenir des éléments rémunérateurs.

L'action de l'agriculteur, dans chacun de ces deux domaines, peut se faire dans une logique de maintien de pratiques bénéfiques à l'environnement et d'entretien de l'existant, ou bien dans une logique d'évolution, de transition et de création d'éléments nouveaux.

Date diffusion	Destinataires	Rédacteur	Pièce jointe	Version	Pages
09/20	Agences de l'eau et animateurs territoriaux	MTE		Version 1	8/62

La nature précise des actions est à définir au niveau du territoire de projet et à celui de chaque exploitation agricole individuelle, en fonction des objectifs poursuivis et des particularités des situations locales. Les agriculteurs, travaillant dans le contexte d'opérations territoriales collectives, et bénéficiant de l'appui d'une animation territoriale, sont les acteurs les mieux à même de choisir les moyens d'action les plus adaptés pour l'atteinte des résultats visés.

1.2.1 Domaine de la gestion des structures paysagères

L'objet de la gestion paysagère ici mentionnée correspond aux « infrastructures agro-écologiques (IAE) ». Il s'agit d'éléments du paysage entretenus par l'activité agricole, qui présentent un intérêt environnemental objectivable et significatif. Ces IAE comprennent les haies, bosquets, arbres isolés, ripisylves, jachères, bandes enherbées, bandes fleuries, mares, zones humides présentes dans la SAU, ainsi que certaines particularités topographiques comme les murets. La liste précise des IAE doit être définie localement, en fonction des enjeux environnementaux du territoire (biodiversité générale, développement de populations d'auxiliaires des cultures, soutien des populations de pollinisateurs, protection des sols contre l'érosion, protection des ressources en eaux superficielles...etc.).

Les actions relevant de ce domaine correspondent par exemple à :

- (i) des opérations de (re)découpage du parcellaire fonctionnel, en rapport avec une évolution de la gestion des assolements et rotations ;
- (ii) des créations de haies, constituées d'espèces conformes aux caractéristiques et à la diversité de la flore spontanée du milieu, adaptées aux caractéristiques du biotope, et implantées de manière raisonnée par rapport aux objectifs visés et à la réalité des enjeux territoriaux (positionnement par rapport aux pentes pour lutter contre l'érosion des sols et préserver la qualité des eaux, structure et densité du maillage cohérents par rapport aux objectifs de préservation et de restauration de la biodiversité...) ;
- (iii) une restauration fonctionnelle de zones humides présentes au sein de la SAU de l'exploitation ;
- (iv) l'entretien des infrastructures agro-écologiques, préexistantes ou nouvellement créées dans le cadre du présent dispositif, conformément à la fois à des principes de bonne gestion (pour les haies : modalités de taille, recépage, remplacement des individus disparus...) et à des objectifs de préservation de la biodiversité (pour les haies : choix des modalités et des époques d'intervention mécanique permettant d'éviter les périodes de nidification des oiseaux, entretien de l'ourlet enherbé en pied de haie...).

Les actions mentionnées aux items (ii) et (iv) ci-dessus devront être conformes au cahier des charges du label Haie, assurant une gestion durable des haies. Le PSE s'applique à toutes les haies de l'exploitation sur lesquelles l'exploitant s'engage à conduire une gestion durable via le label Haie. Une telle démarche vise la complémentarité entre l'action individuelle de l'exploitation dans l'organisation de son parcellaire, et l'action collective territoriale.

1.2.2 Domaine de la gestion des systèmes de production agricoles

L'objectif est, dans ce domaine d'action, de valoriser et ainsi de promouvoir les systèmes de production agricoles susceptibles d'optimiser les services écosystémiques rendus par les milieux cultivés.

De manière générale, il s'agit des systèmes de production économes en intrants qui maximisent le recours aux ressources propres des agro-écosystèmes, dont ils dépendent (potentiel nutritif des sols, équilibres écologiques – liés au niveau de biodiversité - contribuant à la régulation des populations de ravageurs et de parasites...), tout en essayant dans le même temps de minimiser le recours aux ressources exogènes tels qu'engrais minéraux, produits phytopharmaceutiques, énergie fossile...

Les actions concrètes relevant de ce domaine concernent :

- (i) les choix agronomiques relatifs aux couverts végétaux, dans leur composition (importance des prairies permanentes, longueur des rotations, importance relative des légumineuses dans l'assolement, composition floristique des couverts d'interculture...), les modalités de leur occupation spatiale (importance relative de la couverture annuelle des sols...), ou les modalités de travail du sol qui leur correspondent (labour, techniques culturales simplifiées (TCS) ou absence de travail du sol,
- (ii) les modalités de mobilisation des facteurs de production, caractérisée par la valorisation qui est faite des ressources propres à l'agro-écosystème (recours à une fertilisation organique par valorisation des effluents

Date diffusion	Destinataires	Rédacteur	Pièce jointe	Version	Pages
09/20	Agences de l'eau et animateurs territoriaux	MTE		Version 1	9/62

d'élevage produits sur l'exploitation, valorisation de la fixation symbiotique des légumineuses dans les rotations, recyclage des éléments nutritifs par le développement des inter-cultures, développement des populations d'auxiliaires des cultures...) et donc par le degré d'autonomie vis-à-vis de ressources exogènes (énergie fossile, engrais minéraux, produits phytopharmaceutiques...), rares ou en voie de le devenir (eau utilisée pour l'irrigation...).

La valorisation des ressources de l'agro-écosystème passe entre autres par des actions spécifiques relatives à la protection des cultures, devant permettre une réduction de l'usage des produits phytopharmaceutiques. Ces actions sont à concevoir en très étroite dépendance avec les actions de l'item précédent (couverts végétaux), ainsi qu'avec les actions relatives aux structures paysagères. Il peut s'agir :

- de la mise en œuvre de pratiques raisonnées d'utilisation des produits phytopharmaceutiques (utilisation des données prévisionnelles de développement des populations de ravageurs et de parasites issues de la modélisation de leurs cycles de développement et des observations phénologiques ; observations de terrain et prises de décision mobilisant la notion de seuil de nuisibilité ...),
- de l'utilisation de méthodes alternatives à l'utilisation de produits phytopharmaceutiques (méthodes mécaniques, lutte biologique, confusion sexuelle...),
- du développement de l'utilisation des produits de biocontrôle,
- de la généralisation des approches de lutte intégrée, combinant l'ensemble des méthodes et techniques mentionnées ci-avant.

1.3 Construction d'un plan d'action territorial

Les étapes de construction du plan d'action par l'opérateur territorial, sur la base de la réalisation préalable d'un état des lieux (diagnostic territorial), sont les suivantes :

(i) Identification des enjeux et définition des objectifs

(ii) Définition des moyens techniques à mettre en œuvre pour l'atteinte des objectifs.

La combinaison des actions des domaines 1 (gestion des structures paysagères) et 2 (systèmes agronomiques de production) mentionnées ci-dessus doit être réfléchie¹ en fonction des enjeux et problématiques locales, définies dans le projet de territoire.

Ce projet peut, par exemple, être structuré autour des problématiques suivantes :

- réduction de l'usage des herbicides, dans un contexte de « sortie du glyphosate » (gestion des couverts végétaux cultivés, couverture du sol, modalités de travail du sol...) ;
- réduction générale de l'utilisation des produits phytopharmaceutiques dans un objectif de préservation de la biodiversité, par valorisation du potentiel de régulation des agro-écosystèmes (développement du maillage d'infrastructures agro-écologiques, gestion des couverts végétaux cultivés privilégiant un allongement des rotations...) ;
- protection des ressources en eaux superficielles des pollutions diffuses d'origine agricole, (implantation pertinente d'IAE, gestion des couverts végétaux cultivés, évolution des systèmes de production agricole permettant un moindre usage des engrais minéraux et des produits phytopharmaceutiques) ;
- protection des sols et stockage de carbone (gestion de la fertilisation valorisant les successions culturales et privilégiant le recours aux effluents organiques produits sur l'exploitation ou sur le territoire, augmentation du taux de couverture des sols, implantation pertinente d'IAE permettant de limiter les risques d'érosion hydraulique...).

(iii) Choix des indicateurs territoriaux de « résultats » en rapport avec les objectifs du projet territorial permettant de caractériser le profil environnemental des exploitations du territoire et d'apprécier la réalité des services environnementaux qu'elles rendent. L'utilisation de ces indicateurs va ainsi permettre de déterminer les montants

¹ Le cas échéant, en fonction des enjeux du territoire, le dispositif ne pourra être fondé que sur l'un ou l'autres des deux domaines.

Date diffusion	Destinataires	Rédacteur	Pièce jointe	Version	Pages
09/20	Agences de l'eau et animateurs territoriaux	MTE		Version 1	10/62

des PSE au niveau des exploitations agricoles en permettant tout à la fois d'apprécier la situation existante et de mesurer l'évolution réalisée au terme de la durée du contrat ;

Le porteur de projet devra définir les indicateurs de résultat adapté à son territoire. Ces indicateurs seront soit sélectionnés parmi la liste proposée en annexe 1, soit définis au niveau territorial.

Les indicateurs proposés, en annexe 1, sont issus de la littérature disponible sur le sujet. Ils sont en particulier inspirés des Indicateurs de Durabilité des Exploitations Agricoles (IDEA), mis au point il y a une vingtaine d'années à la demande de la DGER du Ministère en charge de l'agriculture².

Ces indicateurs sont interdépendants. Ils doivent en cela traduire la logique d'ensemble de fonctionnement des systèmes de production agricole au sein de leur espace paysager, ainsi que la cohérence des actions mises en œuvre pour maintenir et améliorer ce fonctionnement.

Chacun de ces indicateurs n'a donc pleinement de sens qu'utilisé conjointement avec l'ensemble des autres indicateurs mobilisables pour répondre à cet objectif de caractérisation de système.

Les indicateurs proposés en annexe 1 sont organisés en correspondance avec les domaines et sous-domaines d'action mentionnés ci-avant :

- gestion des structures paysagères ;
- caractéristiques des systèmes de production agricole ;
- gestion des couverts végétaux ;
- autonomie des systèmes de production (valorisation des ressources de l'agroécosystème).

Les indicateurs utilisés devront être adaptés en fonction des contextes (environnement, orientations et systèmes de production) et des projets territoriaux, dans le respect du cadrage national. Ils devront toujours pouvoir traduire la logique d'ensemble de ces projets, et la cohérence de cette logique avec l'atteinte des objectifs environnementaux poursuivis.

Le nombre de ces indicateurs est à adapter en fonction des contextes territoriaux (au minimum un indicateur par domaine (structures paysagères ou/et systèmes de production) et par sous-domaine (couverts végétaux ; autonomie des systèmes).


La batterie d'indicateurs retenue devra pour cela rester conforme à la logique de structuration présentée ci-dessus.

Chacun de ces indicateurs se voit attribuer par le porteur de projet :

- une valeur minimale (en deçà de laquelle il ne pourra y avoir rémunération par les PSE). Cette valeur minimale peut correspondre à un seuil réglementaire ou avoir une signification environnementale, par référence à ce qui est couramment admis en matière de pratiques agronomiques
- une valeur maximale (au-delà de laquelle il n'y a plus de rémunération par les PSE). Cette valeur a une signification environnementale (le service environnemental étant supposé ne plus augmenter au-delà de cette valeur), et représente aussi une référence en matière d'utilisation des fonds publics (la rémunération ne doit pas aller au-delà de ce qui permet d'obtenir le service environnemental considéré comme maximal).

L'échelle de valeur comprise entre le minimum et le maximum est, pour chacun des indicateurs, transcrite en une note, comprise entre 0 et 10.

Exemple : pour l'indicateur % IAE/SAU (valeur minimale 5 %, ; valeur maximale 20 %, ici supposée correspondre à l'optimum des services écosystémiques)¹



Date diffusion	Destinataires	Rédacteur	Pièce jointe	Version	Pages
09/20	Agences de l'eau et animateurs territoriaux	MTE		Version 1	11/62

(iv) Définition de l'ambition du projet, par caractérisation de la valeur des indicateurs pour l'ensemble des exploitations concernées par le projet au lancement de celui-ci, puis détermination de leur valeur à l'issue du contrat. Cette détermination ne pourra, dans la majorité des cas, qu'être relativement indicative, en l'absence d'un diagnostic précis de chacune des exploitations susceptibles d'être concernées, la liste précise des exploitations n'étant d'ailleurs pas connue au moment du lancement du projet.

Cette détermination des valeurs d'indicateurs devrait néanmoins permettre :

- d'apprécier l'intérêt du projet au regard des enjeux du territoire ;
- de chiffrer, de manière indicative le montant des rémunérations PSE envisagées pour l'ensemble des agriculteurs concernés sur le territoire.

1.4 Logique de rémunération

L'aide versée aux agriculteurs d'un territoire éligible au titre du présent régime est attribuée par hectare (€/ha). La surface prise en compte est celle de l'exploitation en son intégralité (SAU).

L'aide intègre la rémunération des services environnementaux rendus par les agriculteurs, au travers de deux domaines d'activité : gestion des systèmes de production agricole et gestion des structures paysagères (« infrastructures agro-écologiques »).

Elle correspond à la part des valeurs attribuées par le présent régime aux services environnementaux, présentée ci-après, à due concurrence de la performance environnementale de l'exploitation concernée, appréciée annuellement sur la base d'indicateurs et d'un barème de notation adaptés aux territoires, selon des modalités décrites dans ce chapitre.

Les services écosystémiques et les services environnementaux peuvent tous deux faire l'objet d'une monétarisation, la valeur des premiers étant largement supérieure à celle pouvant être attribuée aux seconds.

Seule sera considérée ici la valeur des services environnementaux, devant faire l'objet d'une rémunération dans le cadre du présent dispositif.

1.4.1 Principes retenus

Les « paiements pour services environnementaux » envisagés reposent sur les considérations et les principes suivants :

1 - l'explicitation de leur logique interne, identifiant clairement l'objet qui légitime les paiements et détermine leurs montants, doit permettre d'expliquer en quoi le recours à la notion de « services environnementaux » est nécessaire, et en quoi cette logique se différencie par là même de celle des dispositifs existants :

- le mode de rémunération se fonde sur l'attribution d'une valeur aux services environnementaux fournis, définis comme modes de gestion des Acteurs (agriculteurs) propres à optimiser les services écosystémiques, par intervention sur les espaces cultivés ou sur les structures paysagères dans lesquels s'inscrivent ces espaces ;
- le montant de cette rémunération est déterminé non par le coût des moyens mis en œuvre, mais proportionné à l'importance des services environnementaux liés à ces modes de gestion sur l'ensemble de l'exploitation ;
- l'importance de ces services est liée aux caractéristiques des systèmes de production et des structures paysagères créées et entretenues par l'activité agricole, appréhendées au travers d'un certain nombre d'indicateurs « de résultats » ;
- il s'agit donc d'une logique d'action clairement différenciée de celle prévue au titre du 2^{ème} pilier de la PAC (notamment des MAEC). La fourniture de services environnementaux est ici ce qui légitime les paiements, et permet de calculer le montant de la rémunération.

2 - Les services environnementaux fournis sont considérés de manière globale, compte tenu de l'impossibilité d'établir une correspondance biunivoque entre, d'une part les modes de gestion des agriculteurs et, d'autre part les services écosystémiques qu'ils permettent d'optimiser et les enjeux qui leur correspondent (biodiversité, eau, sols, atténuation du changement climatique).

Date diffusion	Destinataires	Rédacteur	Pièce jointe	Version	Pages
09/20	Agences de l'eau et animateurs territoriaux	MTE		Version 1	12/62

De même, et pour la même raison, les pratiques, itinéraires techniques, systèmes culturaux ou d'élevage à l'origine de ces services environnementaux sont considérés de manière globale, en tant que composantes de systèmes de production agricoles.

3 - La valeur donnée aux services environnementaux traduit ce que les financeurs publics, considérant l'importance qu'ils attribuent à des enjeux environnementaux, sont prêts à payer pour l'atteinte de résultats en rapport avec ces enjeux, en tenant compte de l'attractivité de leur offre de rémunération pour les fournisseurs de services environnementaux (agriculteurs). Afin de rendre le dispositif opérationnel et facilement gérable, le choix est ici fait de procéder à un « étalonnage » préalable de cette valeur, par référence à une situation où les services environnementaux sont considérés comme maximaux, et pour laquelle existent des références objectives de coûts de fourniture de ces services.

4 - L'incitativité recherchée pour le dispositif vis-à-vis des agriculteurs peut être liée aux conditions de rémunération, tout en tenant compte des contraintes imposées par les LDA, grâce à une prise en compte des services environnementaux rendus sur la totalité de la SAU de l'exploitation. Elle est liée aussi au choix des modalités d'action : lisibilité du dispositif, importance des marges de manœuvre laissées aux Acteurs territoriaux pour définir les actions répondant aux enjeux environnementaux, sens collectif donné à l'action.

1.4.2 Attribution d'une valeur aux services environnementaux – Définition de valeurs guides relatives à la « ferme France »

La définition de valeurs guides constitue un « étalonnage » de la mécanique de rémunération, en ce sens qu'elle permet d'attribuer une valeur à des services environnementaux considérés comme maximaux, en utilisant :

- soit des coûts de référence déjà validés et utilisés par d'autres dispositifs de financement censés permettre l'atteinte de résultats générant ces mêmes services ;
- soit des données statistiques issues de l'observation (coûts de chantiers de création ou d'entretien de haies).

Deux ensembles de pratiques ou de systèmes de gestion sont considérés ici comme producteurs de services environnementaux, relevant de deux domaines d'action possibles pour l'agriculteur :

- actions visant le maintien ou l'amélioration du système de production afin d'optimiser les services écosystémiques,
- actions de maintien-entretien ou de création de structures paysagères.

Concernant les systèmes de production agricole :

Il existe aujourd'hui un large consensus pour considérer que le système le plus performant du point de vue environnemental, et donc fournissant les services environnementaux maximaux, est actuellement l'agriculture biologique, correspondant à un ensemble de pratiques optimisant les services écosystémiques. La valeur de ces services environnementaux maximaux peut être approchée de la manière suivante :

- dans une situation de maintien d'une situation existante : utilisation des coûts de référence déjà utilisés pour déterminer le montant de l'aide au maintien de l'AB (MAB) ; le montant de cette aide, pour l'ensemble de la ferme France, peut être estimé par la moyenne des montants de MAB pondérée en fonction des surfaces des différents couverts végétaux. La valeur retenue sera de **146 €/ha**,
- dans une situation de transition : utilisation des références de coûts déjà utilisés pour déterminer le montant de l'aide à la conversion (CAB), estimée au niveau de la ferme France à **260 €/ha**.

Concernant les structures paysagères (IAE) :

Compte tenu de l'importance relative largement prédominante des haies dans le paysage agricole de la ferme France, et des objectifs prioritaires assignés à la présente démarche de mise en place de PSE expérimentaux pour la période 2019-2021, la valeur des services environnementaux sera définie par rapport à ce type d'IAE.

Considérant les données bibliographiques en matière d'écologie paysagère (situation optimale pour la biodiversité lorsque le taux de surfaces d'IAE au sein de la SAU atteint 15 %), ainsi que les coûts issus de statistiques de coûts de chantiers de création ou d'entretien de haies, les valeurs guides suivantes sont retenues :

Date diffusion	Destinataires	Rédacteur	Pièce jointe	Version	Pages
09/20	Agences de l'eau et animateurs territoriaux	MTE		Version 1	13/62

- maintien et entretien des structures existantes : **66 €/ha**,
- implantation de haies : **676 €/ha**.

Le système de rémunération envisagé repose donc sur 4 valeurs guides nationales (€/ha), définies pour la ferme France, s'appliquant à deux domaines d'intervention des agriculteurs (systèmes de production, gestion des structures paysagères), et mobilisant deux composantes de valeur des services environnementaux (entretien-maintien ; création-transition) :

Rémunération €/ha	Gestion des structures paysagères	Gestion des systèmes de production agricole
Création -Transition	676	260
Entretien – maintien	66	146

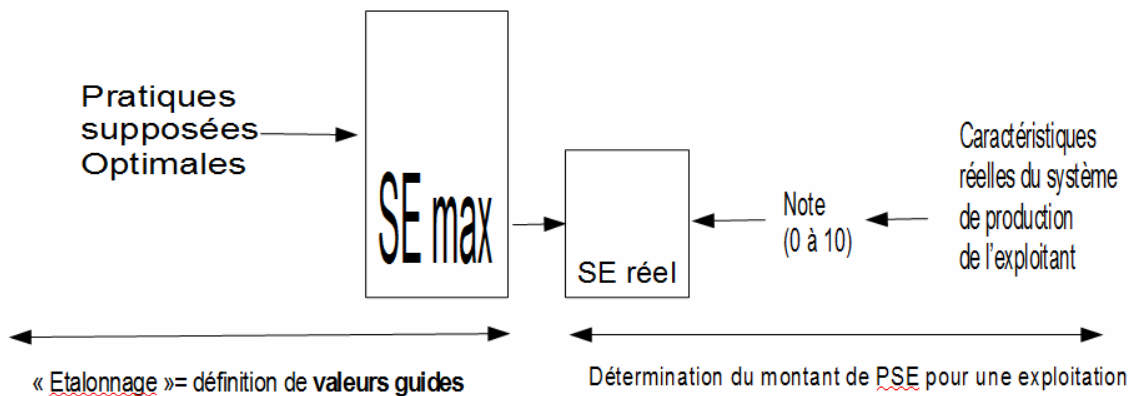
Le détail des coûts de référence et des méthodes de calcul est fourni en **annexe 2**.

La détermination de ces valeurs guides ne mobilise des coûts de référence que dans un objectif d'étalonnage d'une mécanique de rémunération, afin d'attribuer une valeur à des services environnementaux considérés comme maximaux. L'étalonnage de la valeur des services environnementaux étant réalisé, l'utilisation des quatre valeurs guides présentées ci-dessus se fait sans référence aucune à des modes de rémunération (MAB, CAB...) pré-établis, non plus qu'aux pratiques qui les motivent et légitiment.

1.4.3 Détermination du montant des PSE

(i) Schéma général

Le montant de PSE au niveau d'une exploitation agricole est calculé par utilisation des valeurs guides et d'un système de notation traduisant les caractéristiques du système de production de l'exploitant.



(ii) Calcul du montant des PSE au niveau d'une exploitation agricole

La détermination d'un montant de PSE au niveau d'une exploitation agricole repose, dans le dispositif ici présenté, sur :

(i) la prise en compte de la valeur, pour l'exploitation considérée, des indicateurs retenus au niveau du territoire, transcrits en notes de performance environnementale (de 0 à 10) ;

Date diffusion	Destinataires	Rédacteur	Pièce jointe	Version	Pages
09/20	Agences de l'eau et animateurs territoriaux	MTE		Version 1	14/62

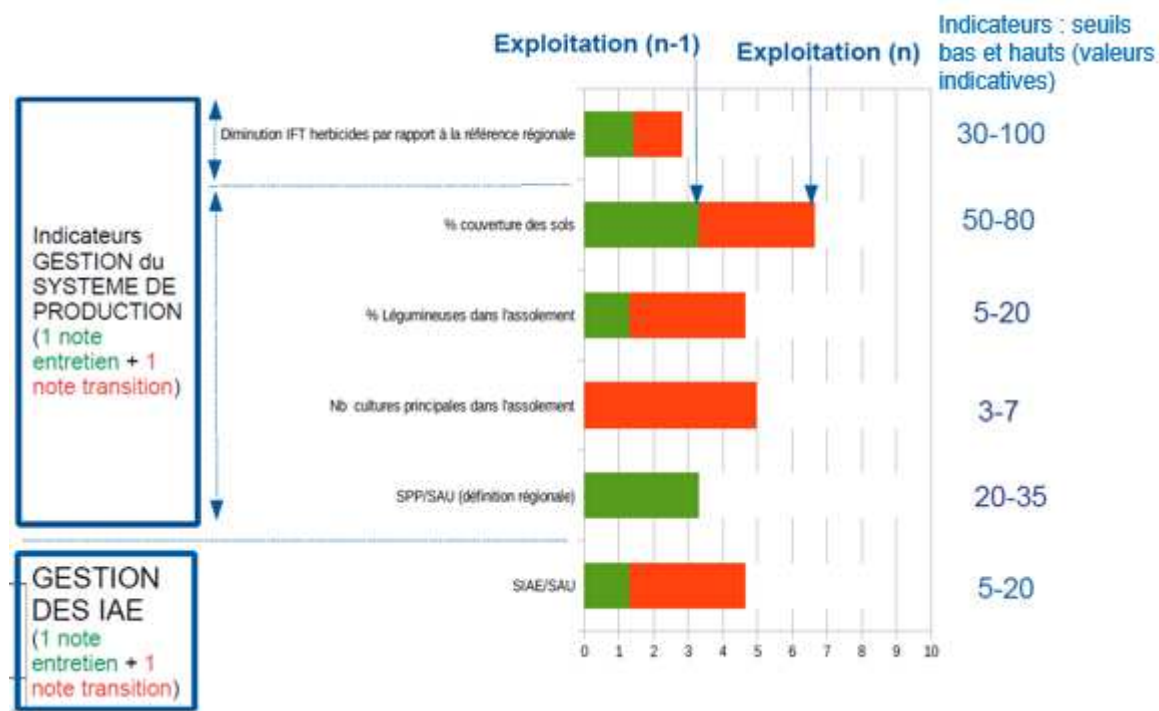
(ii) le croisement des valeurs guides nationales (€/ha), concernant la gestion des IAE et les systèmes de production avec les notes de performance environnementale de l'exploitation.

Le montant d'aide octroyé à chaque bénéficiaire n'est donc pas basé sur un calcul de surcoûts et manques à gagner liés aux pratiques agricoles mises en œuvre par l'agriculteur : le calcul de ce montant consiste en une modulation des montants plafonds notifiés, en fonction d'indicateurs de résultats définis au niveau territorial.

(i) Un diagnostic initial de l'exploitation[±], permet de déterminer la valeur, au niveau de l'exploitation, de chacun des indicateurs retenus au niveau du territoire, transcrit en note (de 0 à 10).

Ce diagnostic doit également permettre de définir le projet de l'exploitant, se traduisant de même par la valeur prévue de chacun des indicateurs, et leur transcription en notes, à l'issue du contrat.

Exemple :



A partir de l'ensemble de ces indicateurs, il est possible de calculer quatre notes moyennes pour l'ensemble de l'exploitation (de 0 à 10) :

- traduisant l'état initial et la trajectoire de l'exploitation (différence entre état projeté à la fin du contrat et état initial) ;
- s'appliquant à deux domaines : gestion des structures paysagères, et choix de caractéristiques de systèmes de production.

Le croisement de chacune de ces quatre notes avec les valeurs guides correspondantes permet de définir quatre composantes de la rémunération pour services environnementaux :

- - entretien des infrastructures agro-écologiques existantes, et création de nouvelles infrastructures (haies) ;
- - maintien (au sens de non régression) des systèmes agronomiques en place, et transition vers des systèmes écologiquement plus performants.

Montant des PSE = $\sum(\text{valeurs guides} \times \text{notes de l'exploitation})$

Date diffusion	Destinataires	Rédacteur	Pièce jointe	Version	Pages
09/20	Agences de l'eau et animateurs territoriaux	MTE		Version 1	15/62

Il y a ainsi rémunération des services environnementaux produits dès l'origine (logique de maintien) ou résultant de l'évolution de la situation relative aux systèmes de production agricole ou/et aux structures paysagères dans lesquels ils fonctionnent (logique de transition).

Exemple (détermination du montant des PSE pour une année n) :

Indicateurs	Plage de rémunération PSE		Etat exploitation année n-1		Etat exploitation année n		Δ note
	Mini	Maxi	Ind.	Note	Ind.	Note	
% SIAE/SAU	5	10	7	4	9	8	4
Taille moyenne des parcelles (ha)	6	2	4	5	4	5	0
MOYENNE GESTION PAYSAGERE				5		7	2
Taux de couverture annuel du sol (%)	60	80	60	0	65	3	3
% de SAU sans travail du sol	0	15	3	2	5	3	1
% prairies (P+T)/SAU	3	20	5	1	7	2	1
% de couverts d'intérêt flo-fau/SAU	0	5	1	2	3	6	4
% Légumineuses sans phyto dans l'assolement	5	20	5	0	8	2	2
Longueur moyenne des rotations (ans)	3	6	3	0	3,5	2	2
% cultures en mélanges	0	20	0	0	5	3	3
Niveau de fertilisation N (U/ha)	100	60	120	0	100	0	0
% N orga /N minéral	20	50	20	0	25	2	2
% Ecart IFT herbicide /référence régionale	0	30	5	2	7	2	1
% SAU non traitée aux herbicides	20	50	25	2	30	3	2
MOYENNE AGRO				1		3	2

$0,5 \times 66 = 30 \text{ €/ha}$ (pointing to the 'Note' column for 'Etat exploitation année n-1' in the 'MOYENNE GESTION PAYSAGERE' row)
 $0,2 \times 676 = 135 \text{ €/ha}$ (pointing to the 'Note' column for 'Etat exploitation année n' in the 'MOYENNE GESTION PAYSAGERE' row)
 $0,1 \times 146 = 11 \text{ €/ha}$ (pointing to the 'Note' column for 'Etat exploitation année n-1' in the 'MOYENNE AGRO' row)
 $0,2 \times 260 = 45 \text{ €/ha}$ (pointing to the 'Note' column for 'Etat exploitation année n' in the 'MOYENNE AGRO' row)

Total PSE = 30 + 135 + 11 + 45 = 222 €/ha

Il convient de souligner que, pour chaque domaine (gestion des structures paysagères, systèmes de production agricole), la rémunération est liée au niveau de performance environnementale globale appréciée dans une approche systémique : l'identification d'une rémunération liée à chacun des indicateurs pris isolément n'aurait ici aucun sens.

La rémunération sera plafonnée conformément aux lignes directrices agricoles (ligne 228), à hauteur de 450 €/ha pour le volet « Gestion des structures paysagères », et à hauteur de 600 €/ha pour le volet « Caractérisation des systèmes de production », soit un plafond global à 1050 €/ha au niveau de l'exploitation agricole.

Compte tenu de l'importante différence de rémunération entre les modalités « entretien-maintien » et « transition-crédation », notamment pour le domaine « gestion des structures paysagères », il est prévu un « effet cliquet » : toute régression des performances environnementales de l'exploitation observée une année donnée au cours de la période de contractualisation implique une réévaluation des sommes perçues les années précédentes pour accompagner la transition, en ne considérant à la date de la réévaluation que l'importance de la transformation observée depuis la date de contractualisation.

1.4.4 Adaptation du dispositif aux spécificités territoriales

Le mode de détermination du montant de PSE doit pouvoir s'adapter de manière très souple à la diversité des situations, tout en restant conforme aux principes qui le sous-tendent :

Date diffusion	Destinataires	Rédacteur	Pièce jointe	Version	Pages
09/20	Agences de l'eau et animateurs territoriaux	MTE		Version 1	16/62

- une dissociation des deux domaines d'intervention de l'agriculteur est possible (gestion des structures paysagères ; gestion du système de production). Il est par exemple possible de n'envisager, dans le cadre d'un projet territorial, qu'une rémunération pour la création et l'entretien de haies,

- le choix des indicateurs doit être adapté en fonction des enjeux environnementaux du territoire, des orientations technico-économiques et de la nature des systèmes de production agricole. Leur nombre peut être adapté en fonction des besoins de caractérisation de ces systèmes. Il importe que la structure du système d'indicateurs respecte la structure mentionnée plus haut, et qu'il y ait au moins un indicateur par domaine et sous-domaine.

- Les valeurs seuils des indicateurs doivent avoir un sens au regard de la réalité des territoires, contribuer à rendre le dispositif incitatif² et à lui conférer un *pouvoir d'orientation* des modes de gestion des exploitations afin de maximiser les services écosystémiques. Les valeurs seuils retenues traduisent implicitement la réalité d'une négociation entre le financeur et les agriculteurs d'un territoire, et le choix qu'en propose le porteur de projet est une composante de sa stratégie d'action.

- Il est possible de pondérer les notes obtenues pour les différents domaines (gestion des structures paysagères ; gestion des systèmes de production) ou sous-domaines (couverts végétaux ; autonomie du système de production), en fonction des enjeux principaux pris en compte par le projet territorial.

1.4.5 Mobilisation d'un bonus collectif

Il est possible pour le porteur de projet de choisir un mode de rémunération prévoyant un « bonus collectif » pour les agriculteurs impliqués, lorsque la dynamique territoriale apparaît suffisamment importante.

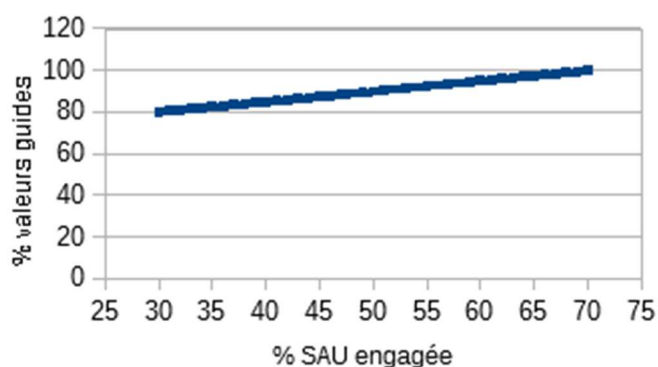
Ce bonus collectif a pour objectif de favoriser la contractualisation sur un territoire.

Il a un sens sur le plan de l'action publique : l'impact environnemental (positif) attendu du projet doit croître en fonction des surfaces engagées, de manière plus que proportionnelle à l'augmentation de ces surfaces (effets de synergie, d'amplification, liés à la mosaïque de surfaces engagées et aux interactions écologiques qu'elles entretiennent entre elles du fait de la connectivité des milieux).

La mise en place d'un bonus collectif doit se faire en respectant la contrainte du respect des Lignes Directrices Agricoles. Il est par exemple possible, pour un projet territorial donné, de réduire forfaitairement de 20 % les valeurs guides précédemment définies, et de lier la ré-augmentation de ces valeurs à la dynamique de contractualisation obtenue sur le territoire, mesurée par exemple par le pourcentage de surfaces engagées.

Exemple :

% SAU engagée	% valeurs guides retenues
< 30	0
30 à 70	% forfaitaire minimum (exemple 80%) + bonus proportionnel au % de SAU engagée
>70	100



La mise en place d'un bonus collectif et ses modalités de mise en œuvre relèvent de choix stratégiques.

² Le choix, par exemple, d'un seuil minimum de pourcentage d'IAE de 15 %, dans un territoire où ce pourcentage est actuellement de 3 % rendrait le dispositif inopérant. Le choix d'un seuil maximum de 30 %, sur un territoire où ce pourcentage est déjà de 25 %, alors que l'on considère que l'optimum écologique est déjà atteint à 15 %, rendrait inefficients les moyens publics engagés

Date diffusion	Destinataires	Rédacteur	Pièce jointe	Version	Pages
09/20	Agences de l'eau et animateurs territoriaux	MTE		Version 1	17/62

Il appartient donc au porteur de projet de faire ou non le choix de la mobilisation d'un bonus collectif, et de choisir les valeurs seuils de pourcentage de SAU engagée conditionnant la valeur guide retenue sur le territoire.

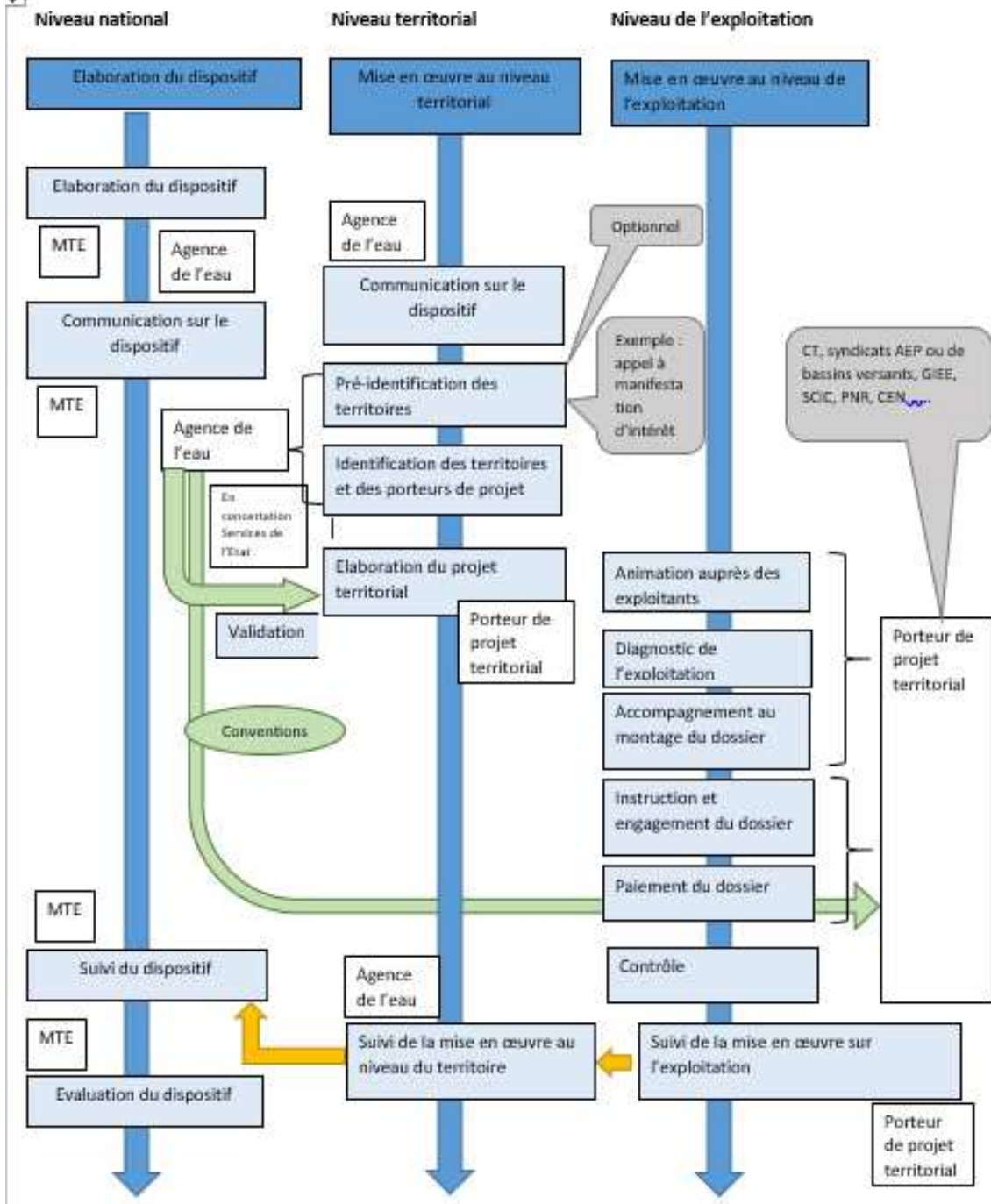
Les raisons motivant ces choix stratégiques devront être explicitées dans le dossier présentant le projet territorial soumis à l'agence de l'eau.

Il est à noter que le bonus ne sera pas instrumenté dans l'application informatique.

2 Schéma d'ensemble du dispositif

Date diffusion	Destinataires	Rédacteur	Pièce jointe	Version	Pages
09/20	Agences de l'eau et animateurs territoriaux	MTE		Version 1	18/62

Paiements pour Services environnementaux – Schéma d'ensemble du dispositif



3 Identification des territoires de projet

3.1 Qui est responsable ?

Les agences de l'eau.

Date diffusion	Destinataires	Rédacteur	Pièce jointe	Version	Pages
09/20	Agences de l'eau et animateurs territoriaux	MTE		Version 1	19/62

3.2 Actions à mener

Les agences de l'eau identifient les territoires qui pourraient être porteurs de projet, dans le cadre d'une procédure d'appel à manifestation d'intérêt, d'appel à projet ou dans une logique de guichet.

Chaque agence de l'eau décrit sa procédure d'identification des territoires en précisant la gouvernance mise en place pour la sélection des projets qui associe autant que possible les acteurs du territoire, dont les services de l'État. Ainsi, les agences de l'eau peuvent-elles s'appuyer sur un comité comprenant notamment les services de l'État, ainsi que l'Office français de la biodiversité (OFB).

La **sélection des territoires** et des projets correspondants se fait en fonction de l'importance des enjeux territoriaux, du nombre d'agriculteurs potentiellement concernés, de l'ambition affichée des projets en matière environnementale, de leur rapport coût/efficacité ainsi que de la capacité des structures candidates à assurer l'instruction, le paiement et les contrôles des dossiers des agriculteurs. Il est donné une importance première aux dynamiques collectives, garantes d'une efficacité environnementale.

L'appréciation de l'importance des enjeux se fait de manière différenciée selon les situations. Ainsi, la priorité peut être donnée à des territoires à biodiversité préservée (besoin maximal de conservation), à des territoires à biodiversité dégradée (besoin maximal de restauration), ou encore à des zones en situation intermédiaire, susceptibles de basculer dans le sens d'une dégradation (enjeu stratégique à agir avant que cela ne devienne très difficile).

3.3 Lien avec les applications web "PSE Plan biodiversité" et "demarches-simplifiees.fr"

Cette étape n'est pas intégrée dans les applications web.

Date diffusion	Destinataires	Rédacteur	Pièce jointe	Version	Pages
09/20	Agences de l'eau et animateurs territoriaux	MTE		Version 1	20/62

4 Construction du projet territorial

4.1 Qui est responsable ?

Le porteur de projet territorial.

4.2 Principes du projet territorial

Le dispositif de PSE expérimental est un outil de rémunération des agriculteurs pour la mise en œuvre d'actions s'inscrivant dans un projet territorial concernant la relation entre l'agriculture et l'environnement.

Ce projet doit être défini en amont du choix de l'outil qui va permettre le financement de l'action des agriculteurs (PSE, MAEC...). Il convient en effet de s'assurer que le dispositif de PSE expérimentaux est bien adapté à l'esprit et la logique d'action du projet envisagé, répond aux attentes des acteurs territoriaux concernés et en particulier à celles des agriculteurs, et est mieux adapté au projet que d'autres dispositifs existants (MAEC, ...).

Les PSE expérimentaux, tout comme les MAEC, ne sont donc pas en soi des éléments structurants des projets de territoires. Ils n'en sont que des outils de mise en œuvre.

Le dispositif notifié présente cependant, par ses caractéristiques (choix et calibrage d'indicateurs de performance environnementale d'exploitations, adaptés aux situations territoriales) une plasticité qui permet de coupler la construction du projet territorial au modelage de l'outil PSE sur le territoire considéré, afin que le produit qui en résulte réponde le mieux possible aux enjeux environnementaux et à la réalité agricole du territoire.

La construction de ce projet implique en préalable :

- une identification des enjeux environnementaux du territoire et du rôle de l'activité agricole par rapport à ceux-ci,
- une caractérisation des pressions agricoles spatialisées sur le territoire.

Il consiste en la définition d'objectifs opérationnels, en la définition d'un ensemble d'actions cohérentes par rapport à l'atteinte de ces objectifs, et en l'identification des moyens humains, financiers, et organisationnels nécessaires.

Il implique enfin, dans le cadre du présent dispositif de PSE expérimentaux de caractériser la performance environnementale des exploitations agricoles par une grille d'indicateurs adaptés, et de calibrer les seuils de ces indicateurs au regard des ambitions du projet et de son attractivité pour les agriculteurs.

4.3 Établir un diagnostic du territoire, afin de mettre en évidence les enjeux environnementaux prioritaires et définir la place de l'activité agricole au regard de ces enjeux.

Le diagnostic doit établir la nature des enjeux propres au territoire considéré (protection de la biodiversité, protection des ressources en eau profondes ou superficielles, protection des sols contre l'érosion, augmentation de la capacité de stockage de carbone des sols, limitation du ruissellement en tête de bassin versant pour limiter le risque d'inondations...), les hiérarchiser et le cas échéant identifier leurs interrelations.

Il doit identifier les éléments structurants de l'espace en relation avec ces enjeux (densité et connectivité du maillage de haies, taille des parcelles agricoles, vulnérabilité intrinsèque des ressources en eau...).

Il doit enfin caractériser l'activité agricole dans ses relations avec l'espace dans lequel elle s'insère et avec les enjeux environnementaux dont celui-ci est porteur.

La caractérisation de l'activité agricole doit permettre, sur la base de quelques éléments statistiques (nombre d'exploitations agricoles, SAU totale...) de cerner en particulier :

- les principales orientations de production (OTEX) et leur répartition statistique sur le territoire,
- les grandes caractéristiques des systèmes de production, en fonction notamment de leur niveau d'intensification (utilisation d'intrants ; capacité à valoriser les ressources propres des agro-écosystèmes) et de leur implication dans la gestion des structures paysagères. Une image de ces systèmes de production peut être donnée par la part des

Date diffusion	Destinataires	Rédacteur	Pièce jointe	Version	Pages
09/20	Agences de l'eau et animateurs territoriaux	MTE		Version 1	21/62

exploitations en agriculture biologique, en agriculture pouvant être qualifiée d'agro-écologique, en agriculture dite « raisonnée », en agriculture intensive...

- les tendances évolutives de ces systèmes (régression de la polyculture élevage...),
- la nature des principales pressions environnementales dont est responsable l'activité agricole sur le territoire et qui posent problème au regard des enjeux environnementaux identifiés (usage des pesticides, fertilisation azotée, retournement de prairies permanentes, destruction ou abandon des infrastructures agro-écologiques...). Cette partie du diagnostic, qui doit être spatialisée, constitue le Diagnostic Territorial des Pressions Agricoles (DTPEA)³ : il conviendra de se référer au guide national antérieurement réalisé à ce sujet.
- l'existence de dynamiques collectives (GVA, groupes Dephy, autres...) et les modalités de leur accompagnement,
- les opportunités et possibilités d'évolution (importance des marges de manœuvre...) de ces exploitations sur le territoire.

Ce diagnostic territorial doit permettre de conclure sur :

- le périmètre précis du territoire sur lequel sera développé le projet,
- la nature des pistes d'action à envisager pour agir sur les systèmes de production, de manière adaptée au regard des enjeux environnementaux.

4.4 Le plan d'action territorial⁴

Le plan d'action :

- identifie une finalité et précise les résultats attendus. Ces résultats sont fondamentalement des résultats environnementaux, mais, compte tenu de l'inertie des milieux et du temps nécessaire pour observer des changements environnementaux (amélioration de la qualité des eaux, reconquête de la biodiversité...), ces résultats seront surtout définis en rapport direct avec l'action engagée. Il s'agit ici de résultats en termes d'évolution des systèmes de production agricole ou de maintien de systèmes bénéfiques mais menacés par l'évolution de l'économie agricole (systèmes herbagers de polyculture-élevage...).
- énonce les objectifs opérationnels à atteindre pour obtenir les résultats attendus, et fixe un échéancier.
- définit et liste les actions à engager pour atteindre les objectifs, selon l'échéancier prévu.
- spatialisé l'action à engager, en considérant les éléments de diagnostic précédemment dégagés (par exemple, par croisement du diagnostic de vulnérabilité du milieu et du DTPEA).
- choisit de manière raisonnée et argumentée les outils d'action publique à mobiliser (dont : PSE, MAEC...), et leur cohérence d'ensemble (par exemple : aide aux investissements matériels x PSE).
- identifie les moyens humains et financiers nécessaires pour mettre en œuvre le plan d'action.
- établit un plan de financement adapté à l'échéancier prévu.

3 Référence : Guide pratique d'aide à la réalisation du diagnostic territorial des pressions et émissions agricoles (DTPEA) -INRA-ONEMA, 2016 : <https://aires-captages.fr/sites/default/files/doc-actu/guide-dtpea-vf-1.pdf>

Voir aussi le mémento MEMENTO pour la réalisation d'un diagnostic territorial des pressions agricoles (DTPA)-MAAP-MEEDDM, 2010 : https://aires-captages.fr/sites/default/files/document-sandre/medde_2010_01_0.pdf

4 Le présent paragraphe ne fait que rappeler succinctement des principes généraux. Référence : Guide national pour l'élaboration de plans d'actions sur les aires d'alimentation de captages.

Date diffusion	Destinataires	Rédacteur	Pièce jointe	Version	Pages
09/20	Agences de l'eau et animateurs territoriaux	MTE		Version 1	22/62

- précise la gouvernance selon laquelle doit être conduit le plan d'action. Trois points d'attention doivent être évoqués à ce sujet :

- le portage public du projet par une collectivité territoriale ou un groupement de collectivités (syndicat mixte de bassin versant, syndicat mixte d'AEP...) est à privilégier,
- il convient de ne pas se limiter à des acteurs de la sphère agricole pour constituer les instances par lesquelles se concrétise la gouvernance (comité de pilotage, comité technique...), mais au contraire associer le plus possible l'ensemble des acteurs territoriaux concernés (associations environnementales, associations de consommateurs...etc.),
- l'expertise des Chambres d'agriculture et des autres réseaux d'accompagnement des agriculteurs est à mobiliser, par exemple dans le cadre de prestations pour la mise en œuvre d'un plan d'action défini dans le cadre d'une gouvernance élargie.

- Le portage public du projet par une collectivité territoriale ou un groupement de collectivités (syndicat mixte de bassin versant, syndicat mixte d'AEP...) est à privilégier. L'association des chambres d'agriculture apparaît indispensable à la réussite du projet, mais il est préférable de les positionner en tant que prestataires de services, pour la mise en œuvre d'un plan d'action défini dans le cadre d'une gouvernance élargie.

- Il convient de ne pas se limiter à des acteurs de la sphère agricole pour constituer les instances par lesquelles se concrétise la gouvernance (comité de pilotage, comité technique...), mais au contraire associer le plus possible l'ensemble des acteurs territoriaux concernés (associations environnementales, associations de consommateurs...etc.).

4.5 Caractérisation des systèmes de production agricole à promouvoir : à la recherche d'indicateurs pertinents.

Pour rappel, les indicateurs descriptifs des exploitations agricoles utilisés dans le calcul de la rémunération PSE, sont relatifs à deux domaines de production de services environnementaux : gestion des systèmes de production agricole et gestion des structures paysagères.

Ces indicateurs sont choisis dans le catalogue national, ou bien sont créés sur le territoire de projet, après validation par l'agence de l'eau et l'administration centrale du MTE.

Le choix des indicateurs doit se faire de manière à caractériser les systèmes de production et de gestion de l'espace, dans leur rapport avec les enjeux environnementaux du territoire. Il s'agit bien de caractériser la performance environnementale des exploitations.

Il faut donc :

- définir les thématiques pertinentes auxquelles devront faire référence les indicateurs (maillage paysager, systèmes d'alimentation de l'élevage, usage des pesticides, glyphosate, ...),
- pour chacune de ces thématiques, identifier les indicateurs pertinents pour caractériser les systèmes de production dans leur rapport avec l'environnement (eau, biodiversité),
- classer correctement les indicateurs retenus par rapport à la grille des PSE expérimentaux (domaine de la gestion paysagère/domaine des systèmes de production agricole ; sous-domaines « couverture végétale » et « valorisation des ressources de l'agro-écosystème »).

L'identification des indicateurs envisageables peut se faire dès la phase de diagnostic territorial, dans la mesure où elle permet de s'interroger sur les caractéristiques des systèmes de production qui sont significatives pour ce qui concerne leur impact environnemental.

Le choix définitif de ces indicateurs doit se faire pendant la phase d'élaboration du projet, dans la mesure où il traduit et résume celui-ci en énonçant les caractéristiques des systèmes de production que l'on souhaite voir maintenir ou évoluer. Ce choix doit permettre d'adapter simplement l'outil PSE aux spécificités et besoins du territoire.

Date diffusion	Destinataires	Rédacteur	Pièce jointe	Version	Pages
09/20	Agences de l'eau et animateurs territoriaux	MTE		Version 1	23/62

4.6 Calibrage des indicateurs (définition de seuils minimum et maximum).

Il s'agit pour chaque indicateur de définir un seuil minimum, en deçà duquel il n'y a pas de rémunération liée à la valeur de l'indicateur, et un seuil maximum, au-delà duquel la rémunération n'augmente plus, les services environnementaux étant considérés comme optimaux.

Les valeurs de ces seuils sont à définir en fonction :

- de la réalité de la situation territoriale, telle que décrite par le diagnostic en matière d'environnement et de caractéristiques des exploitations agricoles (par exemple : développement plus ou moins important des haies et autres structures paysagères),
- des objectifs et de l'ambition du projet territorial : la mobilisation de financements publics ne doit pas permettre des effets d'aubaine, mais doit viser l'amélioration de la situation, ou au moins le maintien d'éléments de situation qui, sans ces financements publics, ne pourraient que se dégrader,
- de l'attractivité du dispositif de rémunération pour les agriculteurs.

La détermination des seuils doit donc traduire un équilibre entre le consentement à payer du financeur (collectivité territoriale et, in fine, agence de l'eau) et le consentement des agriculteurs à engager une action en rapport avec le montant de rémunération proposé.

Cet équilibre est à trouver pendant la phase de construction du projet, dans le cadre d'une concertation étroite entre l'animateur territorial (collectivité) et le groupe d'agriculteurs, partie prenante du projet.

4.7 Lien avec les applications web "PSE Plan biodiversité" et "demarches-simplifiees.fr"

Dans la phase de construction du projet, en amont de la validation du projet par l'agence de l'eau, un outil de calcul de la rémunération est mis à disposition des porteurs de projet. Cet outil, en mode « brouillon » permet, après choix des indicateurs et de leur paramétrage, d'effectuer une simulation sur une « ferme territoire » sur une durée de 5 ans.

Une « ferme territoire » est la fusion de toutes les exploitations agricoles du territoire susceptibles d'être engagées dans un PSE. La simulation s'effectue par saisie de la surface agricole utile totale du territoire, ainsi que des valeurs moyennes des indicateurs sur le territoire.

L'outil calcule la performance environnementale du territoire sous forme de notes moyennes ainsi que la rémunération associée en maintien et création. L'intérêt principal de cet outil est de pouvoir modifier, par tâtonnements, le paramétrage du système d'indicateurs afin d'ajuster ce dernier au regard du budget, de l'ambition environnementale, et du contexte territorial. Cet outil ne permettra pas en revanche de faire une simulation sur un territoire à partir de plusieurs exploitations agricoles. L'application disposera d'un catalogue national d'indicateurs. Les indicateurs issus de ce catalogue sont validés par l'administration centrale et les agences de l'eau et sont réputés conformes au régime d'aide d'État. Un porteur de projet peut donc choisir un indicateur issu du catalogue national d'indicateurs, ou bien proposer un nouvel indicateur. Un nouvel indicateur fait l'objet d'une instruction spécifique (cf. partie suivante).

5 Instruction du dossier du porteur de projet territorial – Décision d'octroi d'aides

5.1 Qui est responsable ?

C'est l'agence de l'eau.

Date diffusion	Destinataires	Rédacteur	Pièce jointe	Version	Pages
09/20	Agences de l'eau et animateurs territoriaux	MTE		Version 1	24/62

5.2 Instruction

L'instruction par l'agence de l'eau du dossier présenté par un porteur de projet s'inscrit dans les règles fixées par l'agence (Appel à manifestation d'intérêt, appel à projet etc.) et celles du dispositif notifiées à la Commission européenne : il doit y avoir conformité du projet avec ces règles.

Il doit y avoir, au-delà de cet aspect, conformité du projet avec les priorités de l'agence de l'eau et, de manière plus générale, avec celles de l'État sur le territoire (prise en compte de documents tels que le PAOT...). Une concertation entre agence de l'eau, services de l'État (DDT, DREAL) et collectivités territoriales doit permettre de clarifier et expliciter ces priorités.

Plus précisément, l'instruction et la validation du dossier d'aide par l'agence de l'eau correspond à un examen de la qualité du projet territorial, au regard des critères énoncés au paragraphe sur l'élaboration du projet territorial.

Qualité du diagnostic sur lequel repose le projet :

- identification claire et argumentée des enjeux sur le territoire, et leur priorisation,
- identification des éléments structurants de l'espace en lien avec ces enjeux (par exemple, diagnostic de vulnérabilité des ressources en eaux souterraines, identification des points noirs de la TVB...),
- description et compréhension suffisante de l'activité agricole et de son évolution, en rapport avec les enjeux environnementaux (orientations de production, caractérisation des systèmes de production...),
- réalisation et qualité du DTPEA,
- analyse des opportunités et des contraintes déterminant les possibilités d'évolution de l'agriculture sur le territoire.

Qualité du projet :

- qualités générales : clarté et originalité du projet, plus-value attendue par rapport à des projets antérieurs,
- conformité par rapport au dispositif notifié de PSE,
- identification claire de la finalité et des résultats attendus,
- définition précise des objectifs opérationnels en rapport avec les enjeux et résultats attendus,
- argumentation relative aux choix des actions envisagées, et précision dans la description de ces actions,
- argumentation relative à la pertinence de la mobilisation du dispositif PSE,
- précision dans l'estimation du coût du projet et adaptation du plan de financement,
- pertinence des indicateurs de performance environnementale des exploitations au regard de la situation territoriale (environnement, agriculture) et au regard de l'impact possible des systèmes de production agricole sur l'environnement,
- nombre suffisant d'indicateurs pour caractériser correctement les systèmes de production,
- classement adéquat des indicateurs par rapport au cadre du dispositif national de PSE,
- calibrage des indicateurs (seuils minimum et maximum) traduisant un niveau d'ambition environnementale suffisant pour éviter les effets d'aubaine et maximiser l'efficacité des financements publics par rapport aux résultats environnementaux attendus,
- prise en compte non seulement de l'activité agricole, mais également de l'environnement paysager dans lequel elle s'insère (si la gestion de cet environnement a été identifiée comme un enjeu dans le diagnostic territorial),
- précision et rigueur dans la description des modalités de contrôle envisagées,
- adaptation de la gouvernance du projet envisagée,
- ...

Date diffusion	Destinataires	Rédacteur	Pièce jointe	Version	Pages
09/20	Agences de l'eau et animateurs territoriaux	MTE		Version 1	25/62

La procédure de validation globale du dossier se fait de manière classique, conformément aux règles de procédure interne de l'agence de l'eau.

La validation spécifique du système d'indicateurs de performance environnementale des exploitations agricoles utilise une procédure spécifique de l'outil numérique « PSE-plan biodiversité », en concertation avec l'administration centrale du MTES.

5.3 Décision d'octroi d'aide

L'instruction se conclut par une acceptation ou un rejet du projet. En cas d'acceptation, une convention est établie (voir exemple en annexe, à adapter) entre l'agence de l'eau et le porteur de projet, pour la durée du projet envisagée (5 ans, la convention prévoyant une clause de revoyure afin de l'adapter à la prochaine PAC).

La décision d'octroi d'aide précise les indicateurs retenus pour le projet et qui devront être restitués lors des demandes de paiement.

Des évolutions de la réglementation (environnementale, agricole ou de la PAC, française ou européenne) peuvent avoir des incidences sur la rémunération des bénéficiaires :

- la valeur du seuil bas d'un indicateur devra être remontée si elle devient inférieure à une nouvelle obligation réglementaire. Dans ce cas, l'indicateur doit être recalculé et la rémunération versée dépendra de la nouvelle valeur de l'indicateur,
- un indicateur doit être supprimé s'il conduit à la rémunération d'une nouvelle obligation réglementaire. Dans ce cas, la rémunération est recalculée sans l'indicateur,
- ...

La prise en compte de ces évolutions réglementaires figurera dans la convention entre l'agence de l'eau et le porteur de projet.

La vérification du service fait ainsi que le versement de l'agence de l'eau au porteur de projet sont réalisés selon les règles propres à chaque agence.

5.4 Lien avec les applications web "PSE Plan biodiversité" et "demarches-simplifiees.fr"

La transmission et l'examen du dossier du porteur de projet sont effectués hors applications. Le dépôt de ce dossier s'accompagne cependant par le dépôt d'un système d'indicateurs soumis à validation par l'agence de l'eau sur l'application « PSE Plan biodiversité ». Ce système d'indicateurs est validé ou non par l'agence de l'eau, sur la base des indicateurs et du paramétrage proposé et du dossier de construction du projet communiqué en parallèle, expliquant les choix de construction du système d'indicateurs. La validation du système d'indicateurs dans l'application permet ensuite aux exploitants agricoles de simuler leur rémunération puis de déclarer la performance environnementale de leur exploitation pour instruction.

L'application disposera d'un catalogue national d'indicateurs. Les indicateurs de ce catalogue sont réputés conformes au régime d'aide d'État. Dans un objectif de bonne gestion, les porteurs de projets sont invités à choisir en priorité un indicateur du catalogue national avant de proposer un nouvel indicateur.

Lors du dépôt d'un système d'indicateur par un porteur de projet :

- Si les indicateurs proposés par le porteur de projet sont tous issus du catalogue national, l'agence de l'eau peut valider le dossier sans intervention de l'administration centrale ;
- Si les indicateurs proposés ne sont pas tous issus du catalogue national (indicateurs nouveaux), leur approbation nécessite l'accord de l'administration centrale afin de garantir la conformité du projet au régime d'aide d'État. En l'absence de réponse par l'administration centrale, l'indicateur nouveau est accepté par

Date diffusion	Destinataires	Rédacteur	Pièce jointe	Version	Pages
09/20	Agences de l'eau et animateurs territoriaux	MTE		Version 1	26/62

accord tacite après un délai d'un mois. Le système d'indicateurs ne peut être validé que lorsque tous les indicateurs ont été acceptés. La validation d'un indicateur nouveau fait basculer ce nouvel indicateur dans le catalogue national et il pourra alors être utilisé par d'autres porteurs de projets.

6 Élaboration et dépôt du dossier individuel d'aides par l'agriculteur

6.1 Qui est responsable ?

C'est l'agriculteur. Il sera accompagné dans cette démarche par l'animateur territorial.

6.2 Actions à mener

Deux temps marquent l'organisation des échanges entre l'agriculteur et la collectivité territoriale porteuse du projet : avant et après la validation du projet territorial par l'agence de l'eau.

6.2.1 Pendant la phase de construction du projet territorial (avant validation par l'agence de l'eau)

Les échanges entre un agriculteur et l'animateur territorial se font tout d'abord et avant tout via des moyens classiques, impliquant un contact humain direct (réunions publiques, visites d'exploitation...). Ces entretiens devront respecter les mesures applicables en cas de crise sanitaire.

L'agriculteur, avec l'appui éventuel de l'animateur, a la possibilité d'utiliser l'application numérique « PSE-plan biodiversité » pour réaliser des simulations de la rémunération qu'il pourrait percevoir en fonction des versions successives du cadrage du projet envisagé au niveau du territoire, et des choix envisagés par l'agriculteur lui-même.

6.2.2 Après validation du projet par l'agence de l'eau

Le cadre de rémunération est désormais figé par les choix qui ont été validés par le financeur.

L'agriculteur finalise sa simulation sur l'application PSE. Il réalise le dépôt de son dossier via l'outil « Démarches simplifiées », qui permet également les échanges ultérieurs avec le service instructeur.

En l'absence actuellement de possibilités d'interfaçage avec le système d'information de la PAC, l'agriculteur doit fournir les informations nécessaires en renseignant les champs du formulaire de « Démarches simplifiées », et en joignant les documents demandés :

- données sur l'exploitation : n° SIRET, n° PACAGE, surface...
- simulation finalisée sur l'application PSE, indiquant les valeurs des différentes valeurs d'indicateurs de performance environnementale,
- documents demandés pour la vérification des valeurs de ces indicateurs,
- autorisations et engagements nécessaires,
- ...

Le dossier entre alors dans une phase d'instruction (vérification de la complétude du dossier, puis instruction à proprement parler), dont est responsable la collectivité porteuse du projet

Pour chacune des années du contrat, l'agriculteur transmettra les valeurs actualisées des indicateurs caractérisant son exploitation agricole ainsi que les justificatifs nécessaires via « Démarches simplifiées ».

Date diffusion	Destinataires	Rédacteur	Pièce jointe	Version	Pages
09/20	Agences de l'eau et animateurs territoriaux	MTE		Version 1	27/62

8 Instruction et paiement du dossier individuel des agriculteurs

8.1 Qui est responsable ?

C'est la structure mandatée par l'agence de l'eau (le plus souvent une collectivité territoriale ou un groupement de collectivités) qui assure la réception, l'instruction, l'engagement et le paiement du dossier conformément au contrat qui la lie à l'agence de l'eau.

Ce peut être le porteur de projet territorial ou une structure qui instruit pour son compte.

100% des dossiers doivent faire l'objet d'une instruction.

8.2 Les outils informatiques

Le dossier est déposé par l'agriculteur sur la plateforme « démarches simplifiées ». L'instructeur réceptionne ce dossier sur cette plateforme. L'instruction s'appuie sur les données de l'application informatique « PSE ».

8.3 Instruction du dossier initial

8.3.1 Points de vérification

8.3.1.1 Vérification de la complétude du dossier

Données sur l'exploitation

Le formulaire « démarches simplifiées » doit être complet.

Données d'identification

Exploitation individuelle

- Nom et prénom de l'exploitant
- N° SIRET
- N° PACAGE

Exploitation sous forme sociétaire

- Nom de l'exploitation
- Statut juridique
- N° SIRET
- N° PACAGE
- Nom et numéro PACAGE des associés pour les GAEC

Données sur l'exploitation

- Adresse du siège d'exploitation
- E-mail
- N° de téléphone (fixe et portable)
- Coordonnées bancaires

Le numéro SIRET de l'entreprise agricole servira de clé d'identification unique. Toutes les personnes morales immatriculées au registre du commerce et des sociétés, au répertoire des métiers, employeur de personnel salarié, soumis à des obligations fiscales ou bien bénéficiaires de transferts financiers publics disposent d'un n° SIRET.

Présence des pièces

Les fichiers suivants doivent être présents dans le dossier (et signés si demandé) :

- Synthèse issue de l'application PSE

Date diffusion	Destinataires	Rédacteur	Pièce jointe	Version	Pages
09/20	Agences de l'eau et animateurs territoriaux	MTE		Version 1	28/62

- Copie de la dernière télédéclaration PAC (télédéclaration de l'année n à compter de juin de l'année n)
- Autorisation de communiquer les éléments du dossier à la structure chargée des contrôles, à l'agence de l'eau, à la DDTM, ainsi qu'au MTES à des fins statistiques – signée par l'agriculteur
- Attestation sur l'honneur concernant la véracité des déclarations, la prise de connaissance des conditions d'attribution des aides du dispositif et le respect de ces conditions, la non-contractualisation en cours de MAEC, CAB, MAB– signée par l'agriculteur
- Engagements :
 - o à entretenir les haies existantes ou créées dans le cadre du dispositif PSE suivant le cahier des charges du label « haie » et à s'engager dans le label « haie » dans un délai (à définir : MTE-agences de l'eau) à compter de la signature du contrat
 - o à respecter la réglementation environnementale et les règles relatives à la PAC
 - o à signaler l'arrêt de l'activité agricole sous quinze jours ouvrables
 - o à signaler toute évolution de l'exploitation sous quinze jours ouvrables, à compter de cette évolution, et à fournir alors, au service instructeur, la valeur des indicateurs correspondant à la nouvelle situation
 - o à conserver au moins cinq ans les infrastructures agro-écologiques (haies, zones humides, ...) créées dans le cadre du dispositif (cette durée peut être allongée, le cas échéant, par le porteur de projet ou l'agence de l'eau, dans le cadre de clauses additionnelles)
 - o à être à jour du paiement de ses redevances à l'agence de l'eau
 - o à fournir tout justificatif demandé et à permettre l'accès à l'exploitation en cas de contrôle
 - o à ne pas percevoir d'autres aides pour la création des haies (si inclusion de ces haies dans le dispositif PSE) notamment dans le cadre des investissements non productifs au titre du Programme de développement rural (PDR)
- Pour les GAEC, autorisation de signature donnée par les autres associés du GAEC à l'associé qui effectue le dépôt du dossier– signature de tous les associés
- RIB dont le nom inscrit correspond au demandeur de l'aide ou à son représentant pour un GAEC.

En cas de GAEC, les documents doivent être signés par l'associé autorisé par ses co-associés.

Des pièces justificatives spécifiques aux indicateurs retenus au niveau du projet territorial seront également à fournir (liste établie localement par le porteur de projet et consultable sur l'application PSE). L'instructeur vérifiera également la présence de ces pièces.

Si des pièces sont absentes, l'instructeur les demandera à l'agriculteur via « Démarches simplifiées ».

Une fois que le dossier sera complet, il vérifiera l'éligibilité de l'exploitation, la conformité des pièces et la valeur des indicateurs fournis ainsi que l'absence de contrat MAEC.

8.3.1.2 Éligibilité de l'exploitation

Critère d'activité

Sont éligibles les personnes physiques ou morales qui exercent au moment du dépôt du dossier des activités réputées agricoles au sens de la première phrase de l'article L. 311-1 du code rural et de la pêche maritime :

« Sont réputées agricoles toutes les activités correspondant à la maîtrise et à l'exploitation d'un cycle biologique de caractère végétal ou animal et constituant une ou plusieurs étapes nécessaires au déroulement de ce cycle ainsi que les activités exercées par un exploitant agricole qui sont dans le prolongement de l'acte de production ou qui ont pour support l'exploitation. »

Les exploitants agricoles à titre secondaire sont éligibles.

Les groupements d'agriculteurs (coopératives, CUMA, GIEE, groupement pastoral ...) ne sont pas éligibles. Les centres équestres qui ne font pas d'élevage ne sont pas éligibles.

Date diffusion	Destinataires	Rédacteur	Pièce jointe	Version	Pages
09/20	Agences de l'eau et animateurs territoriaux	MTE		Version 1	29/62

Critères de localisation et de surface

Ces critères sont définis au niveau de chaque territoire, et il convient donc de se reporter au projet PSE du territoire concerné.

A défaut, il peut être adopté la même règle que les MAEC système, à savoir que, pour être éligible, une exploitation doit avoir au moins 50% de sa SAU incluse dans le territoire PSE.

L'agriculteur s'engage à respecter ces critères (cf. attestation sur l'honneur concernant la véracité des déclarations). Le respect de ces critères sera vérifié lors des contrôles.

Éligibilité des surfaces

Toute la Surface Agricole Utile (SAU) de l'exploitation est intégrée dans le dispositif, à l'exception des estives.

La surface agricole qui est prise en compte dans le calcul de la rémunération correspond à la surface de la dernière déclaration PAC y compris celle des parcelles éloignées. Il s'agit de la surface graphique de toutes les parcelles de laquelle est retranchée uniquement les surfaces non agricoles (SNA) artificielles correspondant à du bâti, à des routes et chemins ou à des fossés bétonnés ou canaux bétonnés et les surfaces agricoles temporairement non exploitées (SNE).

Toutes les surfaces non déclarées à la PAC ne seront pas prises en compte.

Si l'exploitant ne bénéficie pas des aides de la PAC, l'instruction doit se baser sur les seuls éléments transmis par l'exploitant via « Déclaration simplifiée » ;, tels que listés ci-dessus et auxquels devra être ajouté un document graphique indiquant le contour de l'exploitation.

Si d'autres critères d'éligibilité ont été fixés dans le projet PSE du territoire, il convient de se reporter à ce projet PSE et de vérifier ces critères.

8.3.1.3 Conformité des pièces fournies

L'instructeur vérifiera la cohérence des pièces fournies entre elles (par exemple, cohérence des noms, coordonnées, surfaces, ...).

Les données fournies seront vérifiées lors des contrôles.

Si des précisions sont à fournir par l'exploitant, l'instructeur les demandera à l'agriculteur via « Démarches simplifiées ».

8.3.1.4 Valeur des indicateurs fournis – instruction technique

L'instructeur s'appuiera sur les pièces justificatives fournies spécifiques à chaque indicateur et sur la déclaration PAC pour vérifier la cohérence des valeurs des indicateurs fournies (un guide de l'instruction technique est en préparation). Si l'exploitant ne bénéficie pas des aides de la PAC, un document graphique devra être fourni donnant tous les éléments permettant la vérification des indicateurs (assolement, haies, ...).

Si des précisions sont à fournir par l'exploitant, l'instructeur les demandera à l'agriculteur via « Démarches simplifiées ».

8.3.1.5 Critère de non cumul MAEC (dont CAB et MAB)

L'aide proposée ne pourra pas être cumulée, pour un même bénéficiaire et à l'échelle de l'exploitation agricole, avec les mesures agro-environnementales et climatiques (MAEC) ainsi qu'avec les aides à l'agriculture biologique (conversion et maintien).

L'aide proposée ne pourra pas non plus être cumulée avec d'autres aides de régimes locaux, régionaux, nationaux ou communautaires, au titre des mêmes objectifs, et sur les mêmes surfaces.

Le dépôt du dossier et son instruction seront de préférence réalisés après la déclaration PAC de l'année en cours afin de s'appuyer sur les données déclarées les plus récentes.

Date diffusion	Destinataires	Rédacteur	Pièce jointe	Version	Pages
09/20	Agences de l'eau et animateurs territoriaux	MTE		Version 1	30/62

L'agriculteur doit préciser sur le formulaire « Démarches simplifiées » :

- s'il bénéficie d'une aide MAB ou CAB et si oui la date de fin de contrat
- s'il bénéficie d'une aide MAEC et si oui la date de fin de contrat.

Le service instructeur s'assurera du non-cumul avec un contrat MAEC-CAB-MAB au moment de la signature du contrat PSE (copie télépac et engagement de l'exploitant).

Le service instructeur transmettra, suivant une périodicité définie avec l'agence de l'eau et la DDTM, la liste des bénéficiaires des PSE à la DDT(M) dont dépendent les sièges d'exploitation afin que celle-ci vérifie :

- le non-cumul avec les MAEC
- le non-financement des haies dans le cadre des investissements non productifs au titre du Programme de développement rural (PDR).

8.3.1.6 Vérification des engagements

L'agriculteur qui signe un contrat PSE s'engage à respecter les règles listées dans le formulaire « Démarches simplifiées » sur la durée du contrat. L'instructeur vérifie que l'engagement figure au dossier et est bien signé.

Le respect des engagements sera vérifié lors des contrôles.

8.3.1.7 Conclusion de l'instruction

A l'issue de l'instruction, le dossier peut être recevable, sans suite (si l'exploitant ne donne pas suite à son dossier) ou refusé. Le statut du dossier est enregistré sur « Démarche simplifiées » et un message est envoyé à l'exploitant avec le contrat à signer (cf. ci-dessous).

8.3.1.8 Détermination du montant de l'avance (le cas échéant)

L'instructeur détermine, le cas échéant, le montant de l'avance à payer en appliquant le pourcentage prévu dans le projet PSE du territoire au montant indicatif retenu pour la première année.

Les porteurs de projet peuvent, en effet, en accord avec l'agence de l'eau, prévoir une avance de paiement à la signature du contrat avec l'agriculteur (uniquement à la signature du contrat et pas les années suivantes). Le montant de cette avance ne peut dépasser 30% du montant prévisionnel de la première année. Ce pourcentage est fixé dans le cadre du projet PSE du territoire.

8.3.2 Engagements juridique et comptable, paiement

8.3.2.1 Établissement du contrat

La rémunération prévisionnelle pour chaque année ainsi que pour la durée du contrat est calculée sur l'application informatique « PSE » et fournie par l'exploitant au service instructeur (fichier à joindre au dossier « démarches simplifiées »).

A l'issue de l'instruction, l'instructeur valide ou modifie le cas échéant ces rémunérations prévisionnelles. Il peut notamment les adapter en fonction de l'enveloppe prévisionnelle totale prévue pour le projet territorial.

Il établit un contrat de cinq ans en mentionnant la valeur prévisionnelle des indicateurs, la valeur de rémunération indicative pour chaque année ainsi que la valeur de la rémunération prévisionnelle totale retenue. Les valeurs des rémunérations sont indicatives. En effet, la somme réellement payée à l'exploitant chaque année dépendra de la valeur annuelle effective des indicateurs. Le contrat ne constitue donc pas un engagement du porteur de projet à payer les sommes prévisionnelles, annuelles et totale.

Le contrat mentionnera les règles suivantes.

Date diffusion	Destinataires	Rédacteur	Pièce jointe	Version	Pages
09/20	Agences de l'eau et animateurs territoriaux	MTE		Version 1	31/62

- Si les indicateurs sont, chaque année, inférieurs à la trajectoire prévisionnelle, les sommes payées annuellement seront inférieures aux valeurs indicatives du contrat et la somme payée sur la durée du contrat sera également inférieure.
- Si les indicateurs sont conformes à la trajectoire prévisionnelle, les sommes prévues (annuelles et totale) seront effectivement payées à l'exploitant.
- Si les indicateurs des années 1 à 4 sont plus élevés que la prévision, le porteur de projet rémunère l'exploitant à hauteur de la valeur des indicateurs (même si cela conduit à une rémunération supérieure à la valeur indicative annuelle mentionnée au contrat). Pour l'année 5, le porteur de projet peut :
 - soit adapter la rémunération de cette dernière année du contrat afin de ne pas dépasser le montant prévu au contrat et respecter son enveloppe budgétaire
 - soit éventuellement accorder une rémunération correspondant à la valeur des indicateurs même si celle-ci conduit à une rémunération totale supérieure à celle mentionnée au contrat. Cette option sera retenue par le porteur de projet au vu de la consommation de son enveloppe budgétaire et après accord de l'agence de l'eau. Un avenant au contrat initial sera alors rédigé.

Remarque : en cas de montant annuel prévisionnel supérieur à 23 000€, la forme du contrat avec l'agriculteur est obligatoirement une convention⁵.

Calendrier d'engagement

Il est recommandé que l'établissement du contrat se fasse à l'automne de l'année n. Il coïncide ainsi avec le début de l'année culturale et porte sur la campagne culturale n/n+1. Il se fonde sur l'état de l'exploitation à l'automne de l'année n. Les données de la PAC de l'année n sont ainsi disponibles, notamment afin de s'assurer du non-cumul avec les MAEC-CAB-MAB.

En cas d'établissement du contrat plus tardif dans l'année culturale n/n+1, ce contrat se fonde sur cette année culturale et sur l'état de l'exploitation en début d'année culturale, à l'automne de l'année n.

Dans le cas particulier où le contrat porte exclusivement sur des infrastructures agro-écologiques, il peut être établi indépendamment de la campagne culturale, par exemple selon un calendrier cohérent avec les périodes de plantation de haies.

Application d'un plancher et/ou d'un plafond de rémunération

Dans le cas où le projet PSE du territoire prévoit un plafond maximum de rémunération par exploitation, la rémunération de l'exploitation doit être plafonnée à ce montant. Dans le cas des GAEC, la règle de transparence pour le plafonnement définie dans le projet PSE peut être appliquée.

Dans le cas où le projet PSE du territoire prévoit un seuil minimal d'accès au dispositif par exploitation (montant plancher), il ne peut être établi de contrat pour des montants inférieurs à ce plancher.

Application de l'effet cliquet et d'un bonus éventuel

L'effet cliquet s'applique systématiquement pour la partie « maintien » des structures paysagères. Le projet PSE du territoire peut aussi prévoir l'application de l'effet cliquet sur la partie « maintien » de la gestion des systèmes de production.

Ces effets cliquets et leurs conséquences doivent être mentionnés dans la contrat, l'éventuel effet bonus également.

Clause de révision

Les contrats signés avec les agriculteurs contiennent une clause de révision afin de garantir leur adaptation dans le cas de modifications des normes obligatoires en relation avec les indicateurs et des exigences ou des obligations

⁵ Décret n°2001-495 du 6 juin 2001 pris pour l'application de l'article 10 de la loi n° 2000-321 du 12 avril 2000 et relatif à la transparence financière des aides octroyées par les personnes publiques

Date diffusion	Destinataires	Rédacteur	Pièce jointe	Version	Pages
09/20	Agences de l'eau et animateurs territoriaux	MTE		Version 1	32/62

au-delà desquelles les engagements doivent aller, ainsi que leur conformité au cadre réglementaire de la période de programmation PAC post-2020, conformément à ce qui est prévu à l'article 48 du règlement UE 1305/2013.

La clause de révision prévoira également les éventuels cas d'évolution de la structure et du statut des exploitations, l'impact d'opérations d'aménagement foncier conduites par les autorités publiques compétentes ainsi que les cas de force majeure visés par l'article 2 du règlement (UE) 1306/2013.

8.3.2.2 Engagement juridique

Le contrat sera établi par le service instructeur et sera co-signé par le porteur de projet et l'exploitant agricole (le contrat signé par le porteur de projet sera transmis à l'exploitant par courrier en double exemplaire pour retour d'un exemplaire signé ou l'échange pourra se faire via « Démarches simplifiées »).

8.3.2.3 Engagement comptable et paiement de l'avance (le cas échéant)

L'instructeur transmet au service compétent le montant de l'avance à payer. L'engagement comptable et le paiement de l'avance se font suivant les modalités propres à chaque structure.

8.4 Instruction du dossier les années suivantes

8.4.1 Points de vérification

L'agriculteur devra transmettre annuellement au service instructeur une actualisation de son dossier notamment :

- la valeur des indicateurs actualisée
- copie de la dernière télédéclaration PAC

La transmission de ces documents vaut demande annuelle de paiement.

Le service instructeur procédera à l'instruction. Il vérifiera notamment, sur le dossier PAC, que l'exploitant n'a pas contractualisé de MAEC-CAB-MAB. Il transmettra, en fin d'année, une liste des bénéficiaires des PSE à la DDT(M) dont dépendent les sièges d'exploitation afin que celle-ci vérifie :

- le non-cumul avec les MAEC
- le non-financement des haies dans le cadre des investissements non productifs au titre du Programme de développement rural (PDR).

8.4.2 Détermination du montant à payer

Si tous les indicateurs fournis par l'exploitant sont conformes aux pièces justificatives fournies, le montant retenu par l'instructeur est celui proposé par l'exploitant.

Si certains indicateurs ne sont pas conformes, l'instructeur établit le montant à retenir grâce à l'application PSE. Ce montant retenu correspond au montant à payer sauf dans les cas suivants :

- année 1 : si une avance a été payée, elle doit être déduite de ce montant,
- année 5 : le montant à payer peut être plafonné par le montant total prévu dans le contrat (cf ci-dessus),
- quelle que soit l'année, si des plafonds ou des seuils de rémunération sont prévus dans le projet PSE du territoire.

Chaque année l'instructeur notifie à l'agriculteur le montant qui va être payé via « Démarches simplifiées ».

8.4.3 Engagement comptable et mise en paiement

L'instructeur transmet au service compétent le montant à engager et à payer suite à l'instruction. L'engagement comptable et le paiement se font suivant les modalités propres à chaque structure.

Date diffusion	Destinataires	Rédacteur	Pièce jointe	Version	Pages
09/20	Agences de l'eau et animateurs territoriaux	MTE		Version 1	33/62

8.5 Suivi pluriannuel du contrat

8.5.1 Calendrier général d'instruction, d'engagement et de paiement

Les porteurs de projet peuvent, en accord avec l'agence de l'eau, prévoir une avance de paiement à la signature du contrat avec l'agriculteur (uniquement à la signature du contrat et pas les années suivantes).

Il ne s'agit cependant que d'une option, de sorte que deux modalités d'échelonnement des paiements peuvent être envisagées :

- sans avance (tableau 1 ci-dessous)
- avec avance (tableau 2 ci-dessous).

Dans le cas où il est décidé de mettre en place un dispositif d'avance la première année du contrat, cette avance ne peut dépasser 30% de la rémunération prévisionnelle de la première année. Ce pourcentage doit figurer dans le contrat avec l'agriculteur.

Échéance de prise en compte de cette avance : elle peut être déduite de la rémunération en fin de première année, un an après la signature du contrat (c'est cette solution qui est illustrée dans le tableau 2 ci-dessous), ou bien être déduite uniquement en cinquième année.

Tableau 1 - Exemple d'un dépôt de dossier en septembre 2020 – cas d'une gestion sans avances de paiement

		Année culturale 2020-2021	Année culturale 2021-2022	Année culturale 2022-2023	Année culturale 2023-2024	Année culturale 2024-2025	Automne 2025 – fin du contrat
Instruction et engagement (recommandation septembre, octobre)	Septembre-octobre	Réception du dossier, instruction, Engagement juridique et comptable	Réception de l'actualisation du dossier, instruction	Réception de l'actualisation du dossier, instruction	Réception de l'actualisation du dossier, instruction	Réception de l'actualisation du dossier, instruction	Réception de l'actualisation du dossier, instruction
Paiement			Mise en paiement : rémunération des services environnementaux rendus sur l'année culturale 2020-2021	Mise en paiement : rémunération des services environnementaux rendus sur l'année culturale 2021-2022	Mise en paiement : rémunération des services environnementaux rendus sur l'année culturale 2022-2023	Mise en paiement : rémunération des services environnementaux rendus sur l'année culturale 2023-2024	Mise en paiement : rémunération des services environnementaux rendus sur l'année culturale 2024-2025

Tableau 2 - Exemple d'un dépôt de dossier en septembre 2020 – cas d'une gestion avec avances de paiement

		Année culturale 2020-2021	Année culturale 2021-2022	Année culturale 2022-2023	Année culturale 2023-2024	Année culturale 2024-2025	Automne 2025 – fin du contrat

Date diffusion	Destinataires	Rédacteur	Pièce jointe	Version	Pages
09/20	Agences de l'eau et animateurs territoriaux	MTE		Version 1	34/62

Instruction et engagement (recommandations septembre, octobre)	Septembre-octobre	Réception du dossier, instruction, Engagement juridique et comptable	Réception de l'actualisation du dossier, instruction	Réception de l'actualisation du dossier, instruction	Réception de l'actualisation du dossier, instruction	Réception de l'actualisation du dossier, instruction	Réception de l'actualisation du dossier, instruction
Paiement		Avance fondée sur les services environnementaux prévus sur l'année culturelle 2020-2021 (au maximum 30% du montant)	Mise en paiement : rémunération des services environnementaux rendus sur l'année culturelle 2020-2021, déduite de l'avance versée l'année précédente	Mise en paiement : rémunération des services environnementaux rendus sur l'année culturelle 2021-2022	Mise en paiement : rémunération des services environnementaux rendus sur l'année culturelle 2022-2023	Mise en paiement : rémunération des services environnementaux rendus sur l'année culturelle 2023-2024	Mise en paiement : rémunération des services environnementaux rendus sur l'année culturelle 2024-2025

8.5.2 Evolution de l'exploitation et impact sur le contrat et la rémunération

Arrêt de l'activité agricole

L'arrêt de l'activité agricole met fin au contrat PSE. La rémunération versée pour les services environnementaux rendus avant la cessation d'activités n'est pas à rembourser (à l'exception de l'avance de la première année si l'arrêt de l'activité se fait au cours de cette première année).

Si un nouvel agriculteur reprend l'exploitation, il devra déposer, à son nom, un nouveau dossier et prévoir sa propre trajectoire d'évolution.

Changement dans la structure juridique de l'exploitation

S'il y a un changement de forme sociétaire en conservant au moins un associé⁶ de la structure juridique précédente : ce changement doit être signalé au service instructeur et les documents correspondants fournis ; le dossier initial peut être conservé,

S'il y a un changement de forme sociétaire avec changement de tous les associés : un nouveau dossier doit être déposé par la nouvelle société,

S'il y a un changement dans les associés sans modification de la forme juridique : il doit être signalé au service instructeur, le dossier initial peut être conservé.

Evolution de la structure de l'exploitation (surface, système de production)

Tout changement de l'exploitation par rapport au dossier initial déposé, de nature à modifier la valeur des indicateurs calculés sur l'exploitation, doit être signalé au service instructeur. L'exploitant fournira alors au service instructeur la nouvelle valeur des indicateurs et de la rémunération prévisionnelle.

Le contrat ne sera pas modifié. La rémunération versée sera ajustée chaque année en fonction de la valeur réelle des indicateurs. La rémunération totale sur la durée du contrat pourra être plafonnée au montant prévisionnel prévu dans le contrat.

6 Personne physique exerçant un contrôle dans la structure (c'est-à-dire détentrice des engagements et porteuse de parts)

Date diffusion	Destinataires	Rédacteur	Pièce jointe	Version	Pages
09/20	Agences de l'eau et animateurs territoriaux	MTE		Version 1	35/62

8.5.3 Fin du contrat par l'agriculteur

L'agriculteur peut mettre fin à son contrat. La rémunération versée pour les services environnementaux rendus avant la fin du contrat n'est pas à rembourser (à l'exception de l'avance de la première année si la fin du contrat se fait au cours de cette première année).

L'engagement à maintenir au moins cinq ans les infrastructures agro-écologiques (haies, zones humides, ...) créées dans le cadre du dispositif (cette durée pouvant être allongée, le cas échéant, par le porteur de projet ou l'agence de l'eau) doit être respecté. En cas de non-respect la totalité de la rémunération versée au titre du dispositif PSE doit être remboursée.

8.5.4 Conséquences d'évolutions réglementaires

Des évolutions de la réglementation (environnementale, agricole ou de la PAC, française ou européenne) peuvent avoir des incidences sur la rémunération des bénéficiaires. Le projet PSE du territoire sera modifié en conséquence par le porteur de projet. L'agriculteur transmettra alors la nouvelle valeur des indicateurs et de la rémunération à l'instructeur.

Il n'y a pas lieu de modifier le contrat, ces cas étant prévus dans celui-ci. Le bénéficiaire sera informé des évolutions réglementaires ayant une conséquence sur sa rémunération. Sauf information de sa part sous 15 jours ouvrables, le contrat restera valable. Si l'adaptation n'est pas acceptée par le bénéficiaire, le contrat prendra fin.

8.6 Lien avec les applications web "PSE Plan biodiversité" et "demarches-simplifiees.fr"

Les agents chargés de l'instruction auront accès à la plateforme « démarches simplifiées » sur laquelle les exploitants agricoles ont déposé leurs dossiers.

Cet outil permet la prise en charge des dossiers déposés (assignation à un instructeur, accusé de réception), l'affichage et l'impression des informations saisies par le déposant, le suivi et la gestion des dossiers, les échanges avec le déposant par une messagerie, l'export des dossiers (format tableur), la transmission de la décision prise suite à l'instruction (accusé de réception, transmission d'une convention).

Date diffusion	Destinataires	Rédacteur	Pièce jointe	Version	Pages
09/20	Agences de l'eau et animateurs territoriaux	MTE		Version 1	36/62

9 Contrôles

9.1 Qui est responsable ?

Le porteur de projet est responsable des contrôles suivant les conditions de la convention qui le lie à l'agence de l'eau. Il peut les réaliser lui-même ou faire appel à un prestataire.

Dans le cas où le porteur de projet réalise lui-même les contrôles, ceux-ci ne peuvent pas être faits par le service en charge de l'instruction des dossiers. Ils doivent être faits par un autre service.

En cas de contrôle non conforme, le contrôleur fait une proposition de suite à donner. Le porteur de projet est responsable de la suite donnée à ce contrôle.

L'agence de l'eau peut également procéder elle-même à des contrôles.

9.2 Les modalités de contrôle

9.2.1 Taux de Contrôle- choix des dossiers

La notification du dispositif PSE auprès de la Commission européenne prévoit un minimum de contrôle annuel de 2% des dossiers. Ce taux peut être relevé par l'agence de l'eau ou par le porteur de projet.

Le service instructeur met à disposition du contrôleur la liste des dossiers ayant fait l'objet d'un contrat (en première année) et des dossiers ayant eu un paiement (pour les années suivantes) : extraction à partir de « démarches simplifiées ».

Le contrôleur choisit les dossiers à contrôler :

- de manière aléatoire : tirage au sort
- de manière orientée : suite à des présomptions d'irrégularités signalés par l'instructeur, suite à des contrôles précédents non conformes ou lorsque certaines valeurs d'indicateurs sont particulièrement élevées pour le territoire
- par analyse de risque : par exemple tirage au sort parmi les montants de rémunération les plus élevés.

9.2.2 Étapes du contrôle

Le contrôleur doit accéder à toutes les pièces du dossier.

Le contrôle se fait en deux étapes :

- contrôle des pièces du dossier
- contrôle sur place

Pour le contrôle sur place, le contrôleur informe à l'avance l'agriculteur de la date prévue. Si besoin, une nouvelle date peut être proposée. L'agriculteur ne peut refuser car il s'est engagé, dans son dossier, à autoriser et à faciliter les contrôles.

A la fin du contrôle sur place, le contrôleur établit un constat de contrôle (modèle à venir) qu'il fait signer à l'exploitant.

9.2.3 Points de vérification

Comme noté dans la notification, les contrôles des agriculteurs en première année de contrat portent sur les données de l'existant mentionnées dans le dossier initial de demande. Les contrôles concernant des contrats en année 1 à 5 concernent à la fois l'existant initial et les réalisations des années antérieures.

En effet, étant donné que la rémunération est calculée chaque année à la date anniversaire du contrat, un contrôle entre deux dates anniversaire du contrat ne peut porter que sur les années antérieures et sur les indicateurs contribuant à la valeur « maintien » des structures paysagères.

Date diffusion	Destinataires	Rédacteur	Pièce jointe	Version	Pages
09/20	Agences de l'eau et animateurs territoriaux	MTE		Version 1	37/62

Concernant la gestion des haies, le contrôleur peut s'appuyer sur les constats réalisés sur place par l'organisme certificateur du label « haies ». Dans ce cas, il n'a pas à effectuer lui-même les constats concernant les haies.

Au vu des données du dossier et de celles recueillies sur place, le contrôleur vérifie la valeur des indicateurs ayant servi à la rémunération au cours des années précédentes.

En cas de différentiel entre ces valeurs et celles constatées, le contrôleur utilise l'application PSE pour calculer la rémunération effectivement due.

9.2.4 Conclusion du contrôle

En cas de besoin de précisions avant de conclure son contrôle, le contrôleur s'adresse au service instructeur qui demande les pièces nécessaires à l'exploitant.

Le contrôle se conclut par un rapport de contrôle mentionnant, le cas échéant, la rémunération excédentaire versée, et proposant les suites à donner. La décision revient au service instructeur qui établit, le cas échéant, la décision juridique sanctionnant les non-conformités.

9.2.5 Suites à donner aux contrôles non conformes

1^{er} cas

Les anomalies constatées peuvent porter sur des différences mineures par rapport aux données du dossier et n'ont pas occasionné de rémunération induue. Dans ce cas, il n'y a pas de suite à donner au contrôle. L'exploitant est seulement informé des constats.

2^{ème} cas

Les anomalies constatées conduisent à des valeurs des indicateurs inférieures à celles ayant servi aux paiements la ou les années précédentes.

- En cas d'absence des structures paysagères déclarées : la totalité des sommes perçues dans le cadre du dispositif PSE est à rembourser et il est mis fin au contrat.

- En cas de trop-perçu, celui-ci est soustrait de la rémunération de l'année suivante ou des années suivantes. Si le trop-perçu est supérieur au montant prévisionnel restant à payer au cours du contrat, le trop-perçu doit faire l'objet d'un reversement et il est mis fin au contrat.

Ces règles peuvent être renforcées par le porteur de projet en accord avec l'agence de l'eau ou par l'agence de l'eau.

Il n'est pas prévu de pénalités suite aux anomalies constatées.

3^{ème} cas

L'anomalie constatée porte sur l'existence en cours d'un contrat MAEC ou le financement de haies dans le cadre des investissements non productifs du PDR : la totalité des sommes perçues dans le cadre du dispositif PSE est à rembourser et il est mis fin au contrat.

9.2.6 Lien avec les applications web "PSE Plan biodiversité" et "demarches-simplifiees.fr"

Date diffusion	Destinataires	Rédacteur	Pièce jointe	Version	Pages
09/20	Agences de l'eau et animateurs territoriaux	MTE		Version 1	38/62

Les applications « PSE plan biodiversité » et « démarches simplifiées » stockent les informations des dossiers des agriculteurs, nécessaires aux étapes de contrôle.

10 Rapportages – partie à compléter

On désigne par rapportage toute remontée d'informations synthétiques sur la mise en œuvre des PSE en vue de constituer l'état des lieux et l'évolution du dispositif à un instant donné que ce soit pour le niveau agence de l'eau ou pour le niveau national.

10.1 Qui est responsable ?

L'administration centrale effectue des bilans au niveau national pour rendre compte de l'avancement de la mise en œuvre des PSE, à des fins de suivi, de communication, d'évaluation, ou encore pour justifier la conformité de la mise en œuvre des projets au regard du régime d'aide d'État, en particulier des règles européennes.

Les agences de l'eau effectuent également des bilans pour rendre compte, au MTE et auprès de leurs instances, de l'avancement de la mise en œuvre des PSE ainsi qu'à des fins de suivi, de communication, d'évaluation.

Les porteurs de projet devront rendre compte de l'application du dispositif aux agences de l'eau suivant les modalités contractuelles qui les lient aux agences.

10.2 Actions à mener

Un socle minimum de données à rapporter sera défini au niveau national

10.3 Lien avec les applications web "PSE Plan biodiversité" et "demarches-simplifiees.fr"

Des informations pourront être exportées depuis les applications « PSE plan biodiversité » et « demarches-simplifiees.fr ».

Date diffusion	Destinataires	Rédacteur	Pièce jointe	Version	Pages
09/20	Agences de l'eau et animateurs territoriaux	MTE		Version 1	39/62

11 Archivage des dossiers d'aide individuels

11.1 Qui est responsable ?

agence de l'Eau, porteur de projet territorial.

11.2 Actions à mener

Il est mentionné dans la notification que les autorités octroyant les aides conservent des dossiers détaillés sur les aides individuelles. Ces dossiers contiennent toutes les informations nécessaires pour établir que les conditions du régime notifié sont remplies, y compris des informations sur le statut des entreprises, et des informations permettant d'établir le montant des aides.

Les dossiers concernant les aides individuelles sont conservés pendant dix ans à compter de la date d'octroi des aides.

11.3 Lien avec les applications web "PSE Plan biodiversité" et "demarches-simplifiees.fr"

Les applications web prévoient une fonctionnalité d'export des données des dossiers individuels sous format tableur (xlsx, odt, csv).

12 Table des annexes

Annexe 1 – Exemple de calcul d'une rémunération dans le cas de deux indicateurs.

Annexe 2 – Réévaluation des montants de rémunération, en cas de remise en cause des évolutions rémunérées au cours des années précédentes

Annexe 3 – Exemple de convention-type

Annexe 4 – Exemple de courrier de notification de l'aide par le mandataire

Annexe 5 – Indicateurs de résultats – liste nationale

Date diffusion	Destinataires	Rédacteur	Pièce jointe	Version	Pages
09/20	Agences de l'eau et animateurs territoriaux	MTE		Version 1	40/62

Date diffusion	Destinataires	Rédacteur	Pièce jointe	Version	Pages
09/20	Agences de l'eau et animateurs territoriaux	MTE		Version 1	0/62

Annexe 1 – Exemple de calcul d’une rémunération dans le cas de deux indicateurs.

Sur un territoire, une collectivité maître d’ouvrage a fait le choix de deux indicateurs, le premier relatif au développement des haies (infrastructures agroécologiques) et le second relatif à la part de légumineuses ne recevant pas de produits phytopharmaceutiques au sein de la surface cultivée. Les bornes inférieures et supérieures de ces indicateurs sont définies ainsi :

Indicateur	Développement de haies (IAE)	% de légumineuses ne recevant pas de produits phytopharmaceutiques
Borne inférieure (note = 0)	5 %	5 %
Borne supérieure (note = 10)	20 %	25 %
Valeur du point de notation (1/10)	1,5 %	2,0 %

Un point de notation valant (borne supérieure – borne inférieure)/10.

Une exploitation sur ce territoire passe de 5 % de sa SAU en haies à 8 % à la fin de sa première année de contrat soit une augmentation de 3 %. Dans le même temps, la part de légumineuses ne recevant pas de produits phytopharmaceutiques passe de 5 % à 11 %, soit une augmentation de 6 %.

Pour cette exploitation, à l’issue de la première année de contrat :

– Il n’y a pas de rémunération de l’existant observé à la signature du contrat (pour les haies, 5 % = note 0, et pour les légumineuses, 5 % = note 0),

- Seuls les services environnementaux correspondants à la création de haies et l’augmentation de la part de légumineuses ne recevant pas de produits phytopharmaceutiques au cours de l’année écoulée feront l’objet d’une rémunération (sur la base du montant plafond de 676 €/ha pour la création de haies, et de 260 €/ha pour l’augmentation de la surface de légumineuses ne recevant pas de produits phytopharmaceutiques). Dans cette situation, 1 point de notation correspond à 67,6 €/ha (soit 676/10) pour la création de haies, et 1 point de notation correspond à 26 €/ha (soit 260/10) pour l’augmentation de la part de légumineuses ne recevant pas de produits phytopharmaceutiques.

La correspondance entre les valeurs des deux indicateurs, les notes obtenues, et les rémunérations correspondantes s’établissent ainsi :

% de SAU en haies	5	6.5	8	9.5	11	12.5	14	15.5	17	18.5	20
note	0	1	2	3	4	5	6	7	8	9	10
Montant de la rémunération en €/ha	0	67.6	135.2	202.8	270.4	338	405.6	473.2	540.8	608.4	676

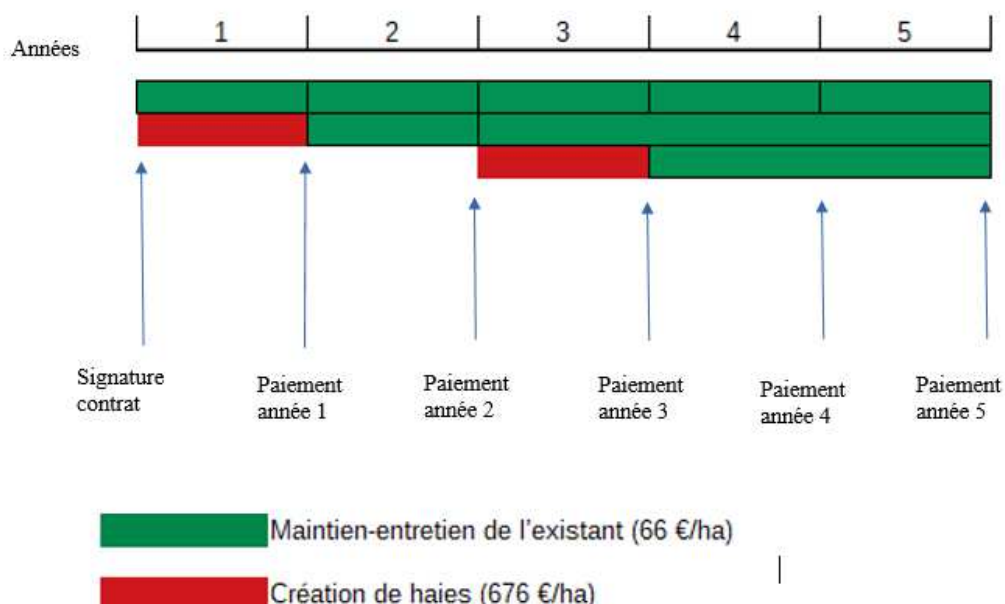
Date diffusion	Destinataires	Rédacteur	Pièce jointe	Version	Pages
09/20	Agences de l’eau et animateurs territoriaux	MTE		Version 1	1/62

% de légumineuses [...]	5	7	9	11	13	15	17	19	21	23	25
note	0	1	2	3	4	5	6	7	8	9	10
Montant de la rémunération en €/ha	0	26	52	78	104	130	156	182	208	234	260

Pour l'exploitation concernée, l'atteinte de 8 % de haies dans la SAU correspond à une note de 2. L'augmentation de la valeur de la note (+ 2) en cours de première année détermine un montant de rémunération de **135,2 €/ha** pour cet indicateur. L'atteinte de 11 % de la part de légumineuses ne recevant pas de produits phytopharmaceutiques au sein de la surface cultivée correspond à une note de 3. L'augmentation de la valeur de la note (+ 3) en cours de la première année détermine un montant de rémunération de **78 €/ha** pour cet indicateur. Comme ces indicateurs appartiennent à des domaines différents, respectivement gestion des structures paysagères et caractéristiques des systèmes de production agricole, la rémunération totale correspond à la somme des rémunérations de chacun des domaines. Au total, c'est une valeur de **213,2 €/ha** qui est retenue pour l'exploitation entière.

Annexe 2 – Réévaluation des montants de rémunération, en cas de remise en cause des évolutions rémunérées au cours des années précédentes

Cas d'une exploitation dont la surface en IAE (haies pour l'exploitation concernée) passe de 1 ha à 3 ha au cours du contrat, la création de nouvelles IAE se faisant au cours de la première et de la troisième année

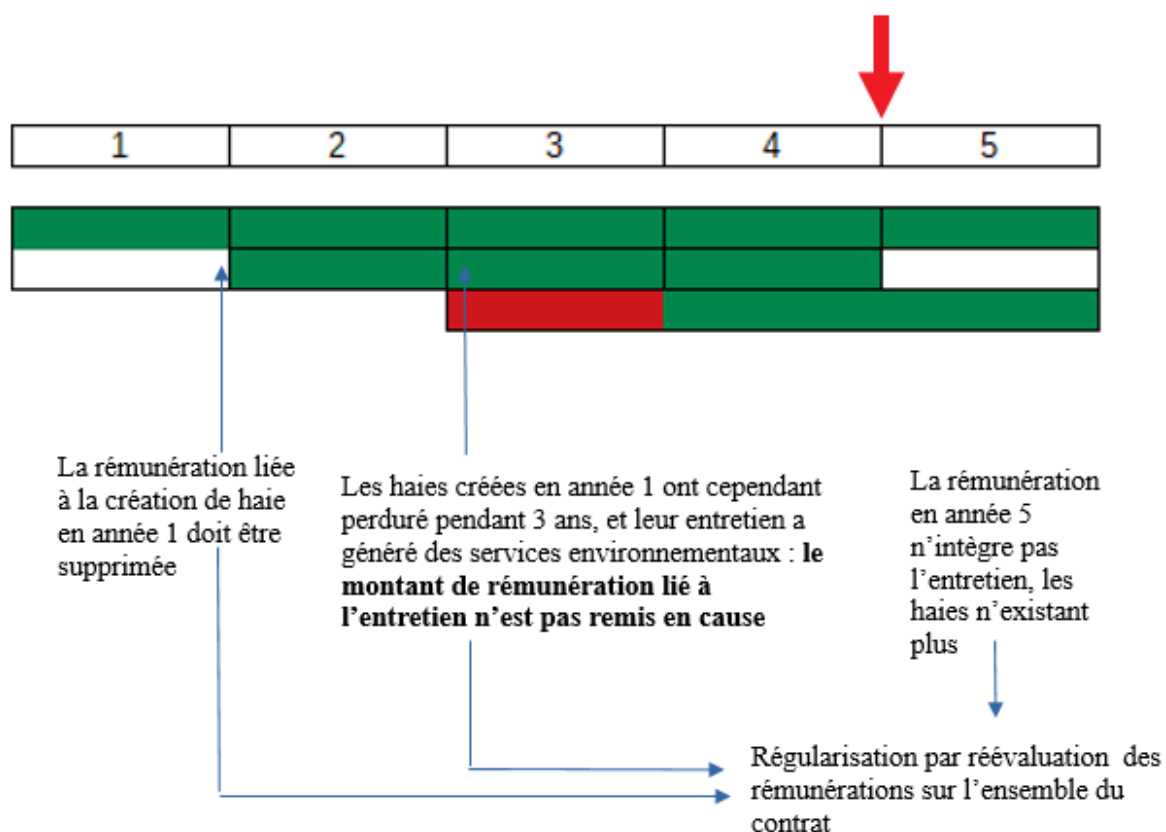


Date diffusion	Destinataires	Rédacteur	Pièce jointe	Version	Pages
09/20	Agences de l'eau et animateurs territoriaux	MTE		Version 1	2/62

La rémunération se fait sur la base des montants de référence (66 €/ha pour le maintien ; 676 €/ha pour la création), et en fonction des notes traduisant les valeurs observées pour l'indicateur de performance environnementale retenu (par exemple : surfaces IAE/SAU) :

- en fin de première année : rémunération tenant compte de l'entretien de l'existant (1 ha) et de la création en cours d'année d'un ha supplémentaire ;
- en fin de deuxième année : il n'y a pas eu de création supplémentaire. La rémunération se fonde sur l'entretien de l'existant en fin d'année 1 (soit 2 ha) ;
- en fin d'année 3 : rémunération en fonction de l'entretien de l'existant en fin d'année 2 (2 ha) et de la création d'un ha supplémentaire d'IAE ;
- etc.

En introduisant un changement : l'agriculteur concerné a détruit, en année 5, les haies implantées en année 1.



Date diffusion	Destinataires	Rédacteur	Pièce jointe	Version	Pages
09/20	Agences de l'eau et animateurs territoriaux	MTE		Version 1	3/62

Annexe 3 – Exemple de convention-type

D'après l'Agence de l'eau Seine-Normandie

Convention de mandat relative à l'instruction, la liquidation et le paiement des aides de l'agence de l'eau -----
----- par [mandataire public] dans le cadre d'un dispositif de paiements pour services environnementaux

Entre

L'agence de l'eau -----, établissement public de l'Etat à caractère administratif, représentée par -----
-----, agissant en vertu de la délibération CA n° 20-XX du conseil d'administration du -----, désignée par «
l'agence », d'une part,

et

[Nom de la collectivité ou de l'organisme public], représenté par [nom du signataire], en qualité de [qualité du
signataire], dûment autorisé(e) par décision /délibération du [Nom de l'organe délibérant] en date du/... à signer
la présente convention, désignée ci-après par « le mandataire » d'autre part,

Vu la loi n° 2014-1545 du 20 décembre 2014 relative à la simplification de la vie des entreprises et portant diverses
dispositions de simplification et de clarification du droit et des procédures administratives, notamment son article 40,

- Vu l'article R. 213-32-I du code de l'environnement,
- Vu le décret n° 2016-544 du 3 mai 2016 portant dispositions relatives aux conventions de mandat conclues par les
établissements publics et les groupements d'intérêt public nationaux et les autorités publiques indépendantes avec
des tiers,
- Vu le décret n°2012-1246 du 7 novembre 2012, modifié, relatif à la gestion budgétaire et comptable publique,
- Vu l'arrêté du 31 janvier 2018 fixant la liste des pièces justificatives des dépenses des organismes soumis au titre
III du décret n°2012-1246 du 7 novembre 2012 relatif à la gestion budgétaire et comptable publique,
- Vu le 11^e programme d'intervention (2019-2024) de l'agence de l'eau -----,
- Vu les conditions générales d'attribution et de paiement des aides de l'agence de l'eau -----
- Vu [références de la délibération/décision autorisant le mandataire à signer la présente convention],
- Vu [base juridique des aides au regard de l'encadrement européen],
- Vu l'avis conforme du comptable public de l'agence en date du/.....,
- Vu l'avis conforme du comptable public du mandataire en date du/.....,

IL A ETE ARRETE ET CONVENU CE QUI SUIT :

Date diffusion	Destinataires	Rédacteur	Pièce jointe	Version	Pages
09/20	Agences de l'eau et animateurs territoriaux	MTE		Version 1	4/62

ARTICLE 1 – OBJET DE LA CONVENTION – CARACTERISTIQUES DU MANDAT

La présente convention a pour objet de définir les conditions selon lesquelles l'agence de l'eau ----- confère au mandataire l'instruction, la liquidation et le paiement [de ses aides / de sa quote-part d'aide] à des attributaires au titre de son 11^e programme d'intervention (2019-2024) dans le cadre d'un dispositif de paiements pour services environnementaux.

[Brève description du dispositif local de paiements pour services environnementaux initié, piloté et animé par le mandataire ; cahier des charges en annexe 1]

Le mandataire ne perçoit aucune rémunération de l'agence pour la réalisation des tâches en objet ci-dessus. La présente convention de mandat n'est pas un marché public.

ARTICLE 2 – MODALITES D'ATTRIBUTION DES AIDES INDIVIDUELLES

2.1 Conditions d'intervention

Les demandes d'aides sont instruites par le mandataire au nom et pour le compte de l'agence [pour la quote-part qui lui revient]. Ces aides devront respecter les dispositions du 11^e programme de l'agence pour le dispositif visé à l'article 1 de la présente convention (éligibilité, champ d'application, assiette, niveaux d'aide), ainsi que les conditions générales d'attribution et de paiement des aides de l'agence.

L'agence s'engage à informer le mandataire de toute modification du programme impactant les opérations effectuées par le mandataire dans le cadre de la convention.

2.2 Rôle du mandataire

Le rôle du mandataire comprend la réalisation des actions suivantes :

- recenser les attributaires susceptibles de s'engager dans le dispositif proposé et relevant de l'action définie à l'article 1 de la présente convention ;
- assurer la réception des demandes d'aides complètes, et procéder à leur instruction ;
- organiser des commissions de financement associant l'agence et statuant sur le financement des dossiers présentés par les candidats au dispositif ;
- soumettre à l'agence des demandes d'autorisation d'engagement relatives aux dossiers à engager dans le dispositif ;
- appeler auprès de l'agence les sommes nécessaires à la couverture des besoins correspondant aux demandes d'aides acceptées [dans la limite de la part de cofinancement de l'agence] ;
- opérer la liquidation et le paiement des aides de l'agence vers les attributaires ;
- réaliser les opérations de contrôle de la bonne utilisation des aides par les attributaires ;
- recouvrer auprès des attributaires les sommes indues ;
- réaliser une reddition annuelle des comptes.

Le mandataire mentionne l'aide de l'agence dans ses échanges avec les attributaires, notamment lors du versement de la subvention.

Date diffusion	Destinataires	Rédacteur	Pièce jointe	Version	Pages
09/20	Agences de l'eau et animateurs territoriaux	MTE		Version 1	5/62

Le mandataire transmet à la demande de l'agence les informations techniques sur la mise en œuvre du dispositif [et notamment les couches SIG des parcelles engagées OU préciser autres données pertinentes].

Les missions du mandataire sont guidées par un principe de transparence vis-à-vis de l'agence.

2-3 Instruction des aides par le mandataire

Dans le respect de l'article 2 des conditions générales d'attribution et de paiement des aides de l'agence, le mandataire accuse réception de la demande d'aide auprès de chaque attributaire. Il centralise et consolide, [pour le compte de l'agence], les pièces nécessaires à l'instruction de la demande d'aide financière.

Le mandataire instruit les demandes d'aide selon les modalités du dispositif visé à l'article 1 de la présente convention et en conformité avec les modalités du 11^e programme en vigueur au moment de la réception de la demande d'aide formelle et complète par l'attributaire. Il vérifie notamment l'absence de cumul avec un autre dispositif d'aide qui aboutirait à un double financement pour un même objet.

[Facultatif : Le processus de dépôt des demandes d'aides et d'instruction de ces demandes par le mandataire est décrit à titre indicatif en annexe 2.]

2-4 Attribution des aides par l'agence

A l'issue de la phase d'instruction décrite à l'article 2.3, le mandataire réunit une ou plusieurs commissions de financement associant l'agence et dont la mission est de valider les demandes d'aides recevables [ainsi que les parts respectives de cofinancement de chaque dossier par le mandataire et par l'agence].

Le mandataire dépose [si pertinent : préciser la période] à l'agence des demandes d'autorisation d'engagement couvrant l'ensemble des annuités des dossiers validés lors des commissions de financement. La demande d'autorisation d'engagement est signée par une personne habilitée et est accompagnée au minimum de la liste prévisionnelle des dossiers d'aide validés par la commission de financement (en format numérique modifiable) avec notamment :

- le territoire concerné ;
- [si pertinent : les mesures techniques engagées] ;
- la durée des engagements ;
- le n° de pacage de l'attributaire ;
- l'estimation des surfaces engagées ;
- l'estimation du montant des aides à engager.

L'agence prend et notifie au mandataire une décision d'autorisation d'engagement, dont un modèle figure en annexe 3, déterminant l'enveloppe financière maximale mise à disposition du mandataire pour attribuer les aides. La décision d'autorisation d'engagement comprend en annexe la liste prévisionnelle des attributaires. Ces pièces valent ordre de payer pour l'agent comptable du mandataire.

2-5 Notification de l'aide par le mandataire aux attributaires

Le mandataire notifie à chaque attributaire le montant maximum de l'aide par une lettre de notification qui contient a minima les éléments figurant dans le modèle proposé en annexe 4.

Date diffusion	Destinataires	Rédacteur	Pièce jointe	Version	Pages
09/20	Agences de l'eau et animateurs territoriaux	MTE		Version 1	6/62

Le mandataire communique aux attributaires les conditions générales d'attribution des aides de l'agence, et obtient la confirmation écrite auprès de chaque attributaire qu'il en a bien pris connaissance et les accepte.

Le mandataire mentionne l'aide de l'agence dans ses échanges avec les attributaires, notamment lors de son versement.

ARTICLE 3 – MODALITES DE VERSEMENT DES AIDES

3- 1 Versement des aides de l'agence au mandataire et reddition des comptes

Après signature par l'agence de la décision d'autorisation d'engagement visée à l'article 2.4, l'agence verse au mandataire le montant de la première annuité des dossiers d'aide prévus au titre de la décision d'autorisation d'engagement.

Pour le versement de chaque annuité suivante, le mandataire adresse à l'agence un appel de fond sur la base de :

- une balance générale des comptes certifiée par l'agent comptable du mandataire ;
- un état justificatif des engagements et des reversements des aides par attributaire, dont un exemple figure en annexe 5 ;
- une attestation de l'agent comptable du mandataire certifiant que les paiements qu'il a effectués sont appuyés des pièces justificatives de la dépense.

Sur la base des mêmes pièces actualisées, une reddition des comptes arrêtée au 31 décembre de chaque année devra être transmise à l'agence.

Les versements se feront par virement sur le compte de l'agent comptable du mandataire après communication de ses coordonnées bancaires au format SEPA (IBAN + BIC). Le délai maximum de mise à disposition des fonds par l'agence est de 45 jours à compter de la réception de l'appel de fond.

Lors du solde de l'autorisation d'engagement, tout montant qui n'aura pas été utilisée par le mandataire donnera lieu à recouvrement de la part de l'agence qui émettra un ordre de reversement à l'encontre du mandataire.

3-2 Versement des aides par le mandataire aux attributaires et suivi des décisions d'aide

Le mandataire s'engage à verser aux attributaires les aides de l'agence suite aux décisions d'autorisation d'engagement de l'agence et au versement effectif des sommes par l'agence, et à n'exercer pour son compte aucune retenue ni compensation, ni utiliser les avances à d'autres fins que celles prévues au mandat.

Le mandataire assure la liquidation et le paiement des aides de l'agence aux attributaires dans le respect des conditions générales d'attribution et de paiement des aides en vigueur au moment de l'instruction.

ARTICLE 4 – DECISION DE DECHEANCE ET RECOUVREMENT

4.1 En tant qu'organisme payeur du dispositif d'aides, le mandataire réalise ou fait réaliser chaque année des contrôles sur place chez les attributaires en complément des contrôles administratifs effectués lors du dépôt des dossiers.

Date diffusion	Destinataires	Rédacteur	Pièce jointe	Version	Pages
09/20	Agences de l'eau et animateurs territoriaux	MTE		Version 1	7/62

4.2 - Lorsqu'à l'issue d'un contrôle effectué sur pièce ou sur place par le mandataire, il apparaît qu'un attributaire n'a pas respecté la totalité de ses engagements, une déchéance de droit partielle ou totale est appliquée en conformité avec les dispositions prévues dans le cahier des charges du dispositif d'aides [notifié à la commission européenne]. En cas de déchéance partielle, le montant d'aide accordé à l'attributaire est ajusté selon ces mêmes dispositions et reporté en premier lieu sur le solde de l'année en cours et les montants d'aides des années ultérieures. Le mandataire informe l'agence de la décision de déchéance de droit et lui transmet les informations relatives à la modification des montants d'aide versés.

4.3 - Lorsqu'il apparaît que des sommes ont été indûment versées à un attributaire, le mandataire procède au recouvrement de ces sommes. Après accord de l'agence, le mandataire est chargé de l'émission des ordres de recouvrer, et l'agent comptable du mandataire est chargé de leur recouvrement amiable et forcé et de leur apurement selon les règles fixées par le décret n°2012-1246 du 7 novembre 2012 relatif à la gestion budgétaire et comptable.

4.4 - L'émission de l'ordre de recouvrer doit être effectuée à l'encontre de l'attributaire dans un délai de 6 mois à compter de l'accord de l'agence visé à l'article 4.3 ou de la demande de l'agence suite à contrôle dans les conditions fixées à l'article 6. La somme mise en recouvrement sera majorée, le cas échéant, des pénalités et des intérêts au taux légal prévus par la réglementation en vigueur. Dans ce cadre, l'agent comptable du mandataire peut accorder des délais de paiement aux débiteurs qui en font la demande sur décision motivée par un motif légitime.

En cas de recours administratif ou contentieux contre la ou les décisions de déchéance de droit par l'attributaire, le mandataire et l'agence s'engagent à s'en informer mutuellement dans les meilleurs délais.

Lorsqu'un motif de non-valeur ou d'abandon de créance est constaté, l'agent comptable du mandataire soumet à l'agence pour décision la liste des dossiers concernés et lui communique une copie de la pièce justifiant la demande. L'agence informe le mandataire de sa décision.

Si l'agence estime qu'il n'y a pas lieu d'admettre une créance en non-valeur, elle communique à l'agent comptable du mandataire les informations nouvelles permettant de reprendre le recouvrement.

L'agent comptable du mandataire procède à l'apurement des prises en charge en fonction de la décision exprimée. Les sommes admises en non-valeur ou les créances faisant l'objet d'un abandon dans le cadre de la convention sont à la charge de l'agence [à concurrence de la part qu'elle a apportée].

ARTICLE 5 – DUREE DE LA CONVENTION

L'entrée en vigueur de la présente convention est fixée à la date de la plus tardive des signatures par les parties.

La durée de mise en œuvre du dispositif d'aides, pendant laquelle les attributaires peuvent déposer une demande d'aide, est de [nombre d'années].

Les engagements avec les attributaires ont une durée de [nombre d'années] à compter de la notification de l'aide.

La durée de la convention couvre la durée de l'ensemble des dossiers d'aides, avec les réserves énoncées ci-après :

- aucune décision d'autorisation d'engagement ni aucune aide individuelle à l'intention des attributaires ne pourra être prise après l'expiration du 11^e programme ;

Date diffusion	Destinataires	Rédacteur	Pièce jointe	Version	Pages
09/20	Agences de l'eau et animateurs territoriaux	MTE		Version 1	8/62

- la clôture de la convention interviendra après le recouvrement ou l'apurement de tous les ordres de recouvrer, et lorsque la totalité des crédits confiés au mandataire seront soldés.

ARTICLE 6 – CONTROLES ET SANCTIONS EN CAS DE MANQUEMENT

L'agence pourra procéder à une vérification de la gestion des demandes d'aides par le mandataire et du respect des modalités d'aides de l'agence et de ses règles administratives.

Le mandataire s'engage à se soumettre aux contrôles techniques et financiers qui peuvent se dérouler sur pièces et sur place, par ou pour le compte de l'agence dans le cadre de la présente convention.

Le dispositif de contrôle sera mis en œuvre par notification simple auprès du mandataire et pourra s'effectuer dans un délai de dix ans à compter de la date du solde de la décision d'autorisation d'engagement accordée au titre de la présente convention.

L'ensemble des documents justifiant de l'instruction de la demande d'aide reçue, de la liquidation et des demandes de versement de l'aide devront être consultés ou transmis à l'agence à sa demande, et conservés pour une durée de dix ans à compter du solde financier de chaque décision d'autorisation d'engagement.

L'agence transmettra les conclusions de cette vérification au mandataire, qui pourra aboutir aux actions suivantes :

- la mise en œuvre d'un plan d'actions correctives afin de remédier aux dysfonctionnements constatés ;
- le remboursement, par les attributaires, des subventions qu'ils ont indûment reçues dans les conditions fixées à l'article 4.4 ;
- la résiliation de la présente convention de mandat, dans les conditions fixées à l'article 7.

ARTICLE 7 – RESILIATION DE LA CONVENTION

En cas de non-respect par l'agence ou le mandataire des engagements respectifs inscrits dans la présente convention ou pour tout autre motif, celle-ci pourra être résiliée par l'une ou l'autre des parties, à l'expiration d'un délai d'un mois après envoi d'une lettre recommandée avec accusé de réception précisant le motif de résiliation.

En cas de résiliation, le mandataire s'engage à transmettre à l'agence l'ensemble des éléments permettant à cette dernière de reprendre l'instruction financière et technique des dossiers d'aides.

L'agence pourra également demander au mandataire de payer jusqu'à leur terme les dossiers ayant déjà fait l'objet d'une aide notifiée à des attributaires. Dans cette hypothèse, l'agence s'engage à apporter les crédits nécessaires au paiement de l'intégralité des dossiers à payer pour son compte.

ARTICLE 8 – CONDITIONS DE CONSERVATION, D'ARCHIVAGE DES PIECES ET DOCUMENTS LIES A LA CONVENTION

Le mandataire s'engage à respecter les dispositions générales du code du patrimoine relatives à la gestion d'archives publiques et, notamment, à conserver pendant le délai indiqué à l'article 6 l'ensemble des pièces justificatives relatives à l'instruction, à la liquidation et au paiement des aides.

Date diffusion	Destinataires	Rédacteur	Pièce jointe	Version	Pages
09/20	Agences de l'eau et animateurs territoriaux	MTE		Version 1	9/62

[Le mandataire se rapprochera des archives départementales compétentes, dans le cadre du contrôle scientifique et technique, afin d'établir des modalités d'application du sort final des dossiers à l'issue de leur durée administrative (DUA).]

ARTICLE 9 –CHANGEMENT DE STATUT DU MANDATAIRE

Le mandataire est tenu d'informer l'agence de tout changement affectant son statut ou de tout transfert de compétence en rapport avec l'objet de la présente convention.

ARTICLE 10 – LITIGES

Les parties s'engagent, en cas de litige sur l'interprétation ou l'exécution de la présente convention, à chercher un règlement amiable.

En cas d'échec des voies de règlement amiable, tout litige sera porté devant le tribunal administratif de Cergy-Pontoise.

Le mandataire déclare avoir pris connaissance et accepté les dispositions ci-dessus mentionnées.

Avis conforme de l'agent comptable de l'agence de l'eau de -----

Avis conforme de l'agent comptable de [Nom de la collectivité]

Fait en deux exemplaires originaux.

A -----, le

A [Lieu] le

Pour l'agence de ----- [Qualité du signataire]

Pour [Nom de la collectivité]

Le (la) directeur(rice) de l'agence

L'agent comptable

L'agent comptable

Date diffusion	Destinataires	Rédacteur	Pièce jointe	Version	Pages
09/20	Agences de l'eau et animateurs territoriaux	MTE		Version 1	10/62

EXEMPLE DE DECISION D'AUTORISATION D'ENGAGEMENT DE L'AGENCE DE L'EAU

DECISION n°[numéro de l'aide correspondante]
d'autorisation d'engagement pour la gestion des aides de l'agence de l'eau
par [nom de la collectivité]

Le (la) directeur (trice) général € de l'agence de l'eau-----,

Vu le code de l'environnement notamment ses articles L. 213-9-2, R. 213-32 et R. 213-40,

Vu la loi n° 2014-1545 du 20 décembre 2014 relative à la simplification de la vie des entreprises et portant diverses dispositions de simplification et de clarification du droit et des procédures administratives,

Vu le décret n° 2016-544 du 3 mai 2016 portant dispositions relatives aux conventions de mandat conclues par les établissements publics et les groupements d'intérêt public nationaux et les autorités publiques indépendantes avec des tiers,

Vu le décret n°2012-1246 du 7 novembre 2012, modifié, relatif à la gestion budgétaire et comptable publique,

Vu l'arrêté du 13 avril 2016 fixant la liste des pièces justificatives des dépenses des organismes soumis au titre III du décret n°2012-1246 du 7 novembre 2012 relatif à la gestion budgétaire et comptable publique,

Vu le 11^e programme d'intervention (2019-2024) de l'agence de l'eau-----,

Vu les conditions générales d'attribution et de paiement des aides de l'agence de l'eau-----,

Vu la délibération n° CA 20-XX du conseil d'administration de l'agence du ----- approuvant le modèle-type de convention de mandat relative à l'instruction, la liquidation et le paiement des aides de l'agence de l'eau -----
----- par un mandataire public dans le cadre d'un dispositif de paiements pour services environnementaux,

Vu la convention de mandat relative à [libellé de la convention de mandat] signée le [date signature],

Vu l'avis de la commission des aides du [date de la commission] concernant l'aide n°[numéro de l'aide correspondante],

DÉCIDE :

Article 1 – OBJET

L'agence de l'eau -----attribue à [nom de la collectivité] l'autorisation d'engagement suivante pour
:

	Montant total attribué par l'agence de l'eau
--	--

Date diffusion	Destinataires	Rédacteur	Pièce jointe	Version	Pages
09/20	Agences de l'eau et animateurs territoriaux	MTE		Version 1	11/62

[libellé du dispositif PSE précisant les territoires concernés]	[Montant de l'aide] en €
---	--------------------------

Le montant qui figure dans ce tableau constitue le maximum de droits à engager pour le compte de l'agence sur le dispositif visé.

Ces montants sont issus de l'instruction réalisée par **[nom de la collectivité]** correspondant à la liste prévisionnelle présentée en annexe.

Article 2 – MODALITES DE VERSEMENT

Les versements de l'agence au mandataire sont effectués selon les modalités prévues dans la convention de mandat.

Article 3 – DUREE DE VALIDITE

La présente décision prend effet à compter de la date de sa signature, et a une durée de validité de 8 ans.

Date :

Annexe : liste prévisionnelle des dossiers individuels éligibles aux aides de l'agence

Exemple de tableau pour présenter les dossiers individuels éligibles e

Territoire	Nom exploitation	Numéro package	Mesure choisie	Nature de l'engagement	Durée de l'engagement	Surfaces engagées (en ha)	Dont surfaces dans l'AAC (en ha)	Dont surfaces hors AAC (en ha)	Montant total d'aides	Montant total de la par AE
Total										

Date diffusion	Destinataires	Rédacteur	Pièce jointe	Version	Pages
09/20	Agences de l'eau et animateurs territoriaux	MTE		Version 1	12/62

Date diffusion	Destinataires	Rédacteur	Pièce jointe	Version	Pages
09/20	Agences de l'eau et animateurs territoriaux	MTE		Version 1	13/62

ANNEXE 4

EXEMPLE DE COURRIER DE NOTIFICATION DE L'AIDE PAR LE MANDATAIRE

Logo agence

logo mandataire

Date

ADRESSE DE L'ATTRIBUTAIRE

Références du dossier : N° décision d'autorisation d'engagement agence de l'eau -----

Objet : Notification d'attribution de l'aide financière de l'agence de l'eau -----

XXXXXXXXX,

J'ai le plaisir de vous informer que l'aide de l'agence de l'eau ----- vous est accordée pour votre engagement dans le dispositif de paiements pour services environnementaux pour [la protection des captages] porté par [Nom de la collectivité ou de l'organisme public], pour lequel vous avez déposé une demande d'aide.

L'aide financière est attribuée dans les conditions suivantes :

- Adresse de l'exploitation : XXXXXXXXXXXXXXXXXXXX
- [Mesure technique choisie : XXXXXXXXXXXXXXXXXXXX]
- Nom de l'entreprise exploitante : XXXXXXXXXXXXXXXX
- Aide maximale retenue pour toute la durée d'engagement : X XXX € TTC

Le versement de l'aide est conditionné [à la signature du contrat avec le mandataire, et] à la bonne réalisation des engagements prévus dans le cahier des charges [de la mesure que vous avez choisie].

En cours d'engagement, vous êtes tenu de fournir toutes les pièces justificatives nécessaires à la bonne instruction de votre dossier et de permettre la bonne vérification des engagements du dossier d'aide.

Je vous prie de croire, XXXXXXXX, à l'assurance de ma considération distinguée.

[Le mandataire]

Date diffusion	Destinataires	Rédacteur	Pièce jointe	Version	Pages
09/20	Agences de l'eau et animateurs territoriaux	MTE		Version 1	14/62

Annexe 5 – Indicateurs de résultats – liste nationale

Do- maine/sous- domaine	Indicateur	Définitions	Signification de l'indicateur au regard de la fourniture de services environnementaux	Valeurs seuils (exemples)		Références biblio- graphiques	Moyens envisageables (liste non exhaustive)	
				mini	maxi			
Gestion des structures paysagères	% IAE au sein de la SAU gé- rés durable- ment	IAE = particularités topogra- phiques, gérées durablement (par ex. pour les haies, confor- mément au cahier des charges du label bois bocager) % IAE = surface d'IAE x 100/SAU	Développement des IAE au sein du paysage et qualité de leur gestion en faveur de la biodiver- sité	5 % ⁽¹⁾	15,00 %	OILB	Implantation de haies Gestion durable des IAE, dont gestion des haies selon cahier des charges du label BBGD.	
	Nombre de mi- lieux présents sur l'exploita- tion	Milieus = couverts cultivés, prairies permanentes, vergers, milieux naturels (marais...) ou semi-naturels (friches de longue durée...) ⁽²⁾ .	Diversité des ressources et des habitats, au sein de l'exploitation agricole	4	8	IBEA	Diversification des pro- ductions . Préservation ou restauration de mi- lieux naturels ou semi- naturels	
	Morcellement parcellaire	Taille moyenne des parcelles de l'exploitation (parcelle = unité cohérente dotée d'un couvert ho- mogène)	Incidence positive sur la biodiversité liée au mor- cellement parcellaire	6 ha	3 ha	IBEA	Découpage fonctionnel des parcelles couplé à une diversification de l'assolement.	
Car- acté- ris- tiques des sys- tèmes de pro- duc- tion agri- cole	Ges- tion des cou- verts végé- taux	% prairies per- manentes dans la SAU	Prairies permanentes = prairies non labourées de plus de 5 ans	Maintien ou développement des services écosys- témiques liés aux prairies (biodiversité, stockage de C, protection des sols, préservation des res- sources en eau...)	A définir par terri- toire ⁽³⁾	A définir par territoire	Orientation vers des sys- tèmes de production va- lorisant les prairies per- manentes	
		Longueur moyenne des rotations sur l'exploitation (ans)	Σ (longueur rotation sur une parcelle) pour l'ensemble des parcelles/nombre de parcelles de l'exploitation	Incidence positive sur la biodiversité de la diver- sité des couverts cultivés présents dans les rota- tions	3	6		Diversification des asso- lements et allongement des rotations
		% des terres arables de l'ex- n-1	% des terres arables de l'explo- itation engagé dans une rotation en année n par rapport à l'année n-1	Incidence positive sur la biodiversité de la diver- sité des couverts cultivés présents dans les rota- tions	60	80		Diversification des asso- lements et allongement des rotations

Date diffusion	Destinataires	Rédacteur	Pièce jointe	Version	Pages
09/20	Agences de l'eau et animateurs territoriaux	MTE		Version 1	15/62

Do- maine/sous- domaine	Indicateur	Définitions	Signification de l'indicateur au regard de la fourniture de services environnementaux	Valeurs seuils (exemples)		Références biblio- graphiques	Moyens envisageables (liste non exhaustive)
				mini	maxi		
	exploitation en- gagé dans une rotation						
	% de légumi- neuses ne rece- vant pas de produits phyto- pharmaceu- tiques au sein de la surface cultivée	Légumineuses pures (fourragère ou porte-graines) ou en mélange (trois hectares de mélange équi- valent à 1ha de légumineuses pures). La surface cultivée inclut les cultures dérobées. Le couvert de légumineuses ne reçoit pas d'apport de produits phytoP	Incidences positives de la présence de légumi- neuses au sein de l'assolement, pour optimiser plusieurs services écosystémiques (augmentation de la biodiversité, fixation symbiotique de l'azote, contrôle des populations d'adventices...)	5 %	25%		Cultures principales pures ou en mélange. Cultures compagnes. Couvert d'inter-culture
	% de couver- ture des sols	% de couverture sur une parcelle = nombre de jours de couverture x 100/365 % de couverture pour l'exploita- tion = moyenne de couverture pondérée par la taille des par- celles	Incidences positives de la couverture des sols sur plusieurs services écosystémiques (protection des sols, protection des ressources en eau, stockage de C dans le sol...)	- En zone vulné- rables nitrates : % mini imposés par le respect du PAN et du PAR - hors ZV : 80 %	100%	IBEA/RAD/CIVAM	Couverts d'interculture, semis sous couvert.... Pour cultures pérennes : enherbement de l'inter- rang.
Valorisation des res- sources de l'agro- écosys- tème	Ratio N orga/(N miné- ral)	Apport total N orga (effluents d'élevage type I : fumiers, com- posts, biodéchets...)/apport total N pour l'ensemble de l'exploita- tion	Bouclage du cycle de l'azote au niveau de l'ex- ploitation (valorisation des effluents d'élevage de l'exploitation, hors effluents de type II: lisiers) ou du territoire (effluents d'élevage de type I, com- posts de boues de STEU, biodéchets triés à la source...).	0,2	0,5	IBEA	Partenariat avec des éle- vages, boues de stations d'épuration, etc.
	Quantité moyenne d'azote minéral par hectare	Apport total N minéral sur l'en- semble de l'exploitation/SAU	Niveau d'intensification de la production végé- tale, inversement corrélé à la production de ser- vices écosystémiques de régulation de la qualité des ressources en eau et de régulation des popula- tions de parasites.	100 kg N/ha à moduler en fonction du con- texte territorial	20 kgN/ha à moduler en fonction du contexte territorial	IBEA/RAD/CIVAM	Développement de légu- mineuses au sein de la surface cultivée – Accep- tation de produits bruts/ha plus faibles pour maximiser la valeur ajoutée nette/ha

Date diffusion	Destinataires	Rédacteur	Pièce jointe	Version	Pages
09/20	Agences de l'eau et animateurs territoriaux	MTE		Version 1	16/62

Do- maine/sous- domaine	Indicateur	Définitions	Signification de l'indicateur au regard de la fourniture de services environnementaux	Valeurs seuils (exemples)		Références biblio- graphiques	Moyens envisageables (liste non exhaustive)
				mini	maxi		
	% SAU non irriguée		Faible mobilisation des ressources en eau du territoire, permettant de préserver les « usages » naturels de l'eau (préservation des habitats et de la biodiversité aquatiques)	100 %	0 %		Choix de cultures sobres en eau
	Volume d'eau m3/ ha irrigué		Faible mobilisation des ressources en eau du territoire, permettant de préserver les « usages » naturels de l'eau (préservation des habitats et de la biodiversité aquatiques)	À définir localement, en fonction des contextes agroclimatiques	À définir localement, en fonction des contextes agroclimatiques		Choix de systèmes d'irrigation et conduite de l'irrigation efficaces dans l'utilisation de l'eau
	TeqCO2/ha		Reconnaître et encourager la sobriété énergétique / intrants des exploitations	5,5 TeqCO2/ha	1,50 TeqCO2/ha	RAD	TCS...
	% SAU non traitée (herbicides)		Indicateur de résultat, relatif à l'adéquation du système de production à la maîtrise des populations d'adventices, sans recourir à l'utilisation de produits herbicides.	30 %	100 %	IBEA	Caractéristiques du système de production ne nécessitant qu'un usage modéré à l'utilisation des herbicides. Assolements-rotations, cultures compagnes, désherbage mécanique... etc.
	% SAU non traitée (hors herbicides)		Indicateur de résultat, relatif à l'adéquation du système de production à la maîtrise des populations de ravageurs ou parasites des cultures, sans recourir à l'utilisation de produits phytopharmaceutiques.	30 %	100 %	IBEA	Caractéristiques du système de production ne nécessitant qu'un usage modéré de l'utilisation des produits phytopharmaceutiques. Assolements-rotations, biocontrôle, développement des IAE... etc.
	IFT herbicides (hors prairies)	Nombre de doses de produits herbicides par an, en moyenne pondérée par les surfaces des	Indicateur de résultat, relatif à l'adéquation du système de culture à la maîtrise des populations	IFT de référence (30ème percentile)	0		Assolements-rotations, cultures compagnes, désherbage mécanique... etc.

Date diffusion	Destinataires	Rédacteur	Pièce jointe	Version	Pages
09/20	Agences de l'eau et animateurs territoriaux	MTE		Version 1	17/62

Do- maine/sous- domaine	Indicateur	Définitions	Signification de l'indicateur au regard de la fourniture de services environnementaux	Valeurs seuils (<u>exemples</u>)		Références biblio- graphiques	Moyens envisageables (liste non exhaustive)
				mini	maxi		
		différentes cultures de l'explo- itation (hors prairies)	d'adventices, sans recourir à l'utilisation de pro- duits herbicides.				
	IFT insecti- cides (hors prairies)	Nombre de doses de produits phytopharmaceutiques insecti- cides par an, en moyenne pondé- rée par les surfaces des diffé- rentes cultures de l'exploitation	Indicateur de résultat, relatif à l'adéquation du système de culture à la maîtrise des populations d'insectes ravageurs des cultures, sans recourir à l'utilisation de produits phytopharmaceutiques.	IFT de référence (30ème percentile)	0		Assolements-rotations, biocontrôle, développe- ment des IAE... etc.

(i) IAE : le seul minimum de 5 % est fixé ; des valeurs plus élevées peuvent être requises localement ; le seuil maximum de 15 % est supposé correspondre à l'obtention d'un optimum pour la biodiversité.


(ii) Milieux pris en compte :

- Terres cultivées - Prairies naturelles - Prairies temporaires - Vergers - Vignes - Forêts	- Landes, garrigues, parcours, pe- louses sèches - Eaux dormantes - Eaux courantes - Marais, tourbières, zones humides - Haies	- Arbres isolés en milieux cultivés - Friches de longue durée - Autres milieux (falaises, éboulis, grottes, carrières...).
--	---	---


Date diffusion	Destinataires	Rédacteur	Pièce jointe	Version	Pages
09/20	Agences de l'eau et animateurs territoriaux	MTE		Version 1	18/62

- Lisières forestières	- Bosquets - Milieux herbacés non productifs (jachères, bandes enherbées, bordures de parcelles)	
------------------------	---	--

(iii) Les prairies permanentes sont des éléments paysagers sources de nombreux services écosystémiques, mais sont en même temps des composantes des systèmes de production. Leur développement est donc lié au choix d'orientations technico-économiques sur l'exploitation, et la fixation de seuils ne peut se faire que localement, en considérant non seulement les enjeux environnementaux, mais aussi les références régionales relatives au développement des prairies et à leur place dans les systèmes de production.



Indicateurs définis au niveau national, à choisir obligatoirement en cas de référence à l'importance relative des infrastructures agro-écologiques, aux caractéristiques des assolements et rotations, ou à l'importance relative des légumineuses.



% de prairies permanentes dans la SAU : indicateur ne pouvant être choisi dans les régions où s'impose un régime d'autorisation ou une interdiction de retournement de prairies



Seuil minimal défini au niveau national

Date diffusion	Destinataires	Rédacteur	Pièce jointe	Version	Pages
09/20	Agences de l'eau et animateurs territoriaux	MTE		Version 1	19/62

Date diffusion	Destinataires	Rédacteur	Pièce jointe	Version	Pages
09/20	Agences de l'eau et animateurs territoriaux	MTE		Version 1	20/62